



Ajuntament
d'Arenys de Mar

Document únic de protecció civil municipal (DUPROCIM)

Riscos territorials, incendis forestals, inundacions, nevades,
ventades, sismes i contaminació de les aigües marines.

Desembre de 2019 - Revisió 0.0

CÒPIA PÚBLICA



H A B I T A T G E , U R B A N I S M E I A C T I V I T A T S



Diputació
Barcelona

Para descargar una copia de este documento consulte la siguiente página web

Codi Segur de Validació 9245b67b3bb149e1a91035ae010ad7ff001

Uri de validació <https://tramits.arenysdemar.cat/absis/idi/arx/idiarxabsaweb/catala/asp/verificadorfirma.asp>

Metadades Origen: Origen administració Estat d'elaboració: Original



EQUIP REDACTOR:



Teodora Lamadrid, 47 B, entresòl
08022 Barcelona
Tel. 934 186 574 / Fax 934 178 718
info@tassociats.com
www.tassociats.com

David Tisaire Berga
Enginyer Industrial col·legiat núm. 8954

ENS DESTINATARI:

Ajuntament d'Arenys de Mar

CONTRACTACIÓ I GESTIÓ:

**DIPUTACIÓ DE BARCELONA /
ÀREA D'INFRAESTRUCTURES I ESPAIS NATURALS**

GERÈNCIA DE SERVEIS D'HABITATGE, URBANISME I ACTIVITATS
Oficina d'Activitats

Joan Balanyà i Galimany

Enginyer Industrial

Para descargar una copia de este documento consulte la siguiente página web

Codi Segur de Validació 9245b67b3bb149e1a91035ae010ad7ff001

Url de validació <https://tramits.arenysdemar.cat/absis/idi/arx/idiarxabsaweb/catala/asp/verificadorfirma.asp>

Metadades Origen: Origen administració Estat d'elaboració: Original



ÍNDIX

1. DOCUMENT 1. GENERALITATS I ORGANITZACIÓ MUNICIPAL	5
1.1 INTRODUCCIÓ, NORMATIVA I DISPOSICIONS LEGALS	6
1.2 DADES GENERALS DEL MUNICIPI.....	8
1.2.1 IDENTIFICACIÓ DEL MUNICIPI.....	8
1.2.2 SITUACIÓ GEOGRÀFICA	8
1.2.3 DADES DE POBLACIÓ	8
1.2.3.1 SUPERFÍCIE.....	8
1.2.3.2 POBLACIÓ CENSADA I POBLACIÓ TURÍSTICA	9
1.2.3.3 DISTRIBUCIÓ DE LA POBLACIÓ ACTUAL DEL MUNICIPI:.....	9
1.2.4 INFRAESTRUCTURES I VIES DE COMUNICACIÓ	9
1.2.4.1 XARXA VIÀRIA.....	9
1.2.4.2 CAMINS FORESTALS	10
1.2.4.3 XARXA FERROVIÀRIA	11
1.2.4.4 XARXA D'AUTOBUSOS.....	11
1.2.4.5 PORT MARÍTIM.....	11
1.2.4.1 ALTRES	12
1.2.5 SERVEIS BÀSICS.....	13
1.2.5.1 XARXA DE GAS	13
1.2.5.2 XARXA ELÈCTRICA.....	13
1.2.5.3 XARXA D'AIGUA POTABLE	13
1.2.5.4 TORRE DE TELECOMUNICACIONS.....	13
1.2.6 CLIMATOLOGIA.....	13
1.2.6.1 DADES METEOROLÒGIQUES DEL MUNICIPI.....	13
1.2.6.2 UBICACIÓ DE LES ESTACIONS METEOROLÒGIQUES DEL MUNICIPI	14
1.2.6.3 UBICACIÓ DE LES ESTACIONS METEOROLÒGIQUES MÉS PROPERES.....	15
1.2.6.4 ALTRES CARACTERÍSTIQUES METEOROLÒGIQUES DEL MUNICIPI.....	15
1.2.7 OROGRAFIA I HIDROLOGIA.....	16
1.2.7.1 ALTITUD	16
1.2.7.2 HIDROLOGIA	16
1.3 ORGANITZACIÓ MUNICIPAL DE PROTECCIÓ CIVIL.....	17
1.3.1 ESTRUCTURA, FUNCIONS I RESPONSABILITATS.....	17
1.3.1.1 COMISSIÓ MUNICIPAL DE PROTECCIÓ CIVIL.....	18
1.3.1.2 ORGANIGRAMA DE L'EMERGÈNCIA	18
1.3.2 CENTRES DE COORDINACIÓ.....	21
1.3.2.1 CENTRE RECEPTOR D'ALARMS (CRA)	21
1.3.2.2 CENTRE DE COORDINACIÓ MUNICIPAL (CECOPAL) I ALTRES CENTRES DE COORDINACIÓ	22
1.4 PROGRAMA I PROCEDIMENT D'IMPLANTACIÓ, SIMULACRES, REVISIÓ I ACTUALITZACIÓ.....	23
1.4.1 IMPLANTACIÓ DEL PLA.....	23
1.4.1.1 RESPONSABLE	23
1.4.1.2 PROGRAMA DE FORMACIÓ DELS ACTUANTS	23
1.4.1.3 INFORMACIÓ A LA POBLACIÓ.....	24
1.4.1.4 IMPLANTACIÓ DELS RECURSOS TÈCNICS.....	25
1.4.2 MANTENIMENT DEL PLA.....	25
1.4.2.1 RESPONSABLES	25
1.4.2.2 ACTUALITZACIONS I REVISIONS DEL DUPROCIM.....	26
1.4.2.3 TERMINIS	27
1.4.3 PROGRAMA D'EXERCICIS I SIMULACRES	27
1.5 BASES PER AL PLA DE RECUPERACIÓ PREVIST A L'ARTICLE 31 DE LA LLEI 4/1997.....	30
2. DOCUMENT 2. ANÀLISI DE RISC	32



2.1	RISC TERRITORIAL	33
2.2	RISCOS ESPECIALS.....	35
2.2.1	DESCRIPCIÓ I VALORACIÓ DEL RISC	35
2.3	RISCOS ESPECÍFICS	36
4.	DOCUMENT 4. PROCEDIMENTS OPERATIUS PER RISC	37
4.1	PROCEDIMENT OPERATIU	38
4.1.1	CRITERIS D'ACTIVACIÓ. NIVELLS	38
4.1.2	TASQUES PREVENTIVES I OPERATIVES ASSOCIADES A CADASCUN DELS NIVELLS.....	39
4.1.2.1	RISCOS TERRITORIALS	41
4.1.2.2	RISC D'INCENDIS FORESTALS	41
4.1.2.3	RISC D'INUNDACIONS	42
4.1.2.4	RISC DE NEVADES	44
4.1.2.5	RISC DE VENT.....	45
4.1.2.6	RISC SÍSMIC	46
4.1.2.7	RISC DE CONTAMINACIÓ DE LES AIGÜES MARINES	47
4.1.3	AVISOS: ORGANITZACIÓ, SISTEMES I RECORREGUTS D'AVÍS	47
4.1.4	PROCEDIMENTS DE RELACIÓ I D'INTEGRACIÓ AMB ELS PLANS D'ÀMBITS SUPERIOR	50
4.2	MESURES DE PROTECCIÓ A LA POBLACIÓ	51
4.2.1	EXECUCIÓ DE L'EVACUACIÓ.....	51
4.2.2	ZONES D'ALLUNYAMENT.....	51
4.2.3	PAUTES DE CONFINAMENT	52
4.2.4	CONTROL D'ACCESSOS.....	53
4.3	CENTRES D'ACOLLIDA. TIPOLOGIA	54
5.	DOCUMENT 5. FITXES D'ACTUACIÓ	55
5.1	FITXES D'ACTUACIÓ	56
7.	DOCUMENT 7. CARTOGRAFIA ESPECÍFICA	66
8.	DOCUMENT 8. ANNEXOS	68
	ANNEX I. CRITERIS D'ACTIVACIÓ DELS PLANS DE PROTECCIÓ CIVIL DE LA GENERALITAT	69
	ANNEX II. MODELS DE DECLARACIÓ D'ACTIVACIÓ I ALTRES COMUNICATS I DISPOSICIONS.....	78
	ANNEX III. CONSELLS D'AUTOPROTECCIÓ PEL RISC.....	81
	ANNEX IV. PLANS D'AUTOPROTECCIÓ ASSOCIATS (SI ESCAU)	82
	ANNEX V. ACTUACIÓ EN CAS DE PANDÈMIA	84
	ANNEX VI. INFORME SOBRE RUTES DE NETEJA DE CARRERS EN CAS DE NEVADES	88





Ajuntament
d'Arenys de Mar

Arenys de Mar
**DOCUMENT ÚNIC DE PROTECCIÓ CIVIL
MUNICIPAL (DUPROCIM)**

Data: Desembre 2019
Revisió: 0.0

1. DOCUMENT 1. GENERALITATS I ORGANITZACIÓ MUNICIPAL

Para descargar una copia de este documento consulte la siguiente página web

Codi Segur de Validació 9245b67b3bb149e1a91035ae010ad7ff001

Url de validació <https://tramits.arenysdemar.cat/absis/idi/arx/idiarxabsaweb/catala/asp/verificadorfirma.asp>

Metadades Origen: Origen administració Estat d'elaboració: Original



1.1 INTRODUCCIÓ, NORMATIVA I DISPOSICIONS LEGALS

El Document Únic de Protecció Civil Municipal és el document que estableix el marc orgànic i funcional previst per a un municipi, amb l'objecte de prevenir i controlar els riscos sobre les persones i els béns i donar resposta adequada a les possibles situacions d'emergència del municipi, sota responsabilitat del titular del pla i garantint la integració d'aquestes actuacions amb el sistema autonòmic de protecció civil.

Degut a que Arenys de Mar és una població afectada per diferents riscos definits com riscos territorials i especials segons el Mapa de Protecció Civil de Catalunya i d'acord amb la Llei 4/97 de protecció civil de Catalunya, l'Ajuntament resta obligat a elaborar i implantar el Pla de protecció civil municipal, del qual aquest document n'és la base.

Destacar que el municipi ha inclòs en el present document els riscos territorials, d'incendis forestals, inundacions, nevades, sismes i contaminació de les aigües marines.

Aquest Document té validesa durant els pròxims 4 anys ja que el Decret 155/2014 així ho defineix. Tanmateix, s'ha de revisar sempre que hi hagi modificacions d'importància. Pel que fa a les actualitzacions l'article 6.2 del Decret 155/2014 estableix que "una vegada aprovades per la corporació municipal respectiva, és suficient una comunicació a la direcció general competent en matèria de protecció civil dels canvis efectuats en el Document únic de protecció civil municipal, en la part que s'hagi hagut d'adaptar a les noves circumstàncies. Des d'aquesta unitat directiva es trametrà el Document modificat a la secretaria de la Comissió de Protecció Civil de Catalunya perquè en doni compte a la Comissió en la següent sessió d'aquest òrgan que tingui lloc".

Remarcar que la redacció del DUPROCIM d'Arenys de Mar s'ha realitzat al Octubre de 2018. A més a més el municipi té homologats els següents plans:


Pla	Data Homologació
Pla Bàsic d'Emergències municipals	16/02/2006
Inuncat	11/06/2015
Infocat	12/12/2013

D'altra banda, el Document Únic de Protecció Civil Municipal, s'ha realitzat, a banda del Decret 155/2014, de 25 de novembre, pel qual s'aprova el contingut mínim per a l'elaboració i homologació dels plans de protecció civil municipal i s'estableix el procediment per a la seva tramitació conjunta, d'acord amb les disposicions legals, Plans d'emergència i normativa que es descriu a continuació:

Normativa autonòmica:

- Decret 161/1995, de 16 de maig, pel qual s'aprova el Pla de protecció civil de Catalunya (PROCICAT).
- Acord GOV/141/2014, de 21 d'octubre, pel qual s'aprova la revisió del Pla especial d'emergències per incendis forestals de Catalunya (INFOCAT).
- Acord GOV/14/2015, de 10 de febrer, pel qual s'aprova la revisió del Pla especial d'emergències per inundacions de Catalunya (INUNCAT).
- Acord GOV/126/2014, de 23 de setembre, pel qual s'aprova la revisió del Pla especial d'emergències per nevades a Catalunya (NEUCAT).
- Acord GOV/115/2017, d'1 d'agost, pel qual s'aprova la revisió del Pla especial d'emergències per ventades a Catalunya (VENTCAT)
- Acord GOV/138/2014, de 14 d'octubre, pel qual s'aprova la revisió del Pla especial d'emergències sísmiques a Catalunya (SISMICAT).



 <p>Ajuntament d'Arenys de Mar</p>	<p>Arenys de Mar</p> <p>DOCUMENT ÚNIC DE PROTECCIÓ CIVIL MUNICIPAL (DUPROCIM)</p>	<p>Data: Desembre 2019 Revisió: 0.0</p>
---	--	---

- Acord GOV/15/2015, de 10 de febrer, pel qual s'aprova la revisió del Pla especial d'emergències per contaminació de les aigües marines de Catalunya (CAMCAT).

Disposicions bàsiques


El municipi d' Arenys de Mar ha dictat les següents disposicions legals en matèria de protecció civil:

- Pla Bàsic d'emergències municipals (PBEM), aprovat pel ple municipal el dia 24/05/2016 i homologat per la Comissió de Protecció Civil de Catalunya el dia 16/02/2006.
- Pla per emergències de Inundacions (Inuncat), aprovat pel ple municipal el dia 25/02/2015 i homologat per la Comissió de Protecció Civil de Catalunya el dia 11/06/2015.
- Pla per emergències de Incendis forestals (Infocat), aprovat pel ple municipal el dia 25/09/2013 i homologat per la Comissió de Protecció Civil de Catalunya el dia 12/12/2013.
- Creació de la Comissió de Protecció Civil municipal el dia 28/09/2005.
- Nomenament del coordinador d'emergències, protecció civil i riscos, creada en data 01/10/2002.
- ADF Serralada de Montalt formada el dia 20/11/1998 pels municipis de Sant Andreu de Llavaneres, Sant Vicenç de Montalt, Caldes d'Estrac i Arenys de Mar.
- Pla de prevenció d'incendis forestals redactat en data 18/01/2000 i aprovada pel ple municipal la ultima revisió en data 29/10/2014.
- Ordenança reguladora de les activitats de publica concurrència d'Arenys de Mar, aprovat pel ple municipal en 24/07/2013 i publicada al BOPB en data 12/08/2013.

Disposicions a emetre en situació d'emergència

L'annex III d'aquest manual inclou els models de disposicions següents:

- Notificació d'activació i desactivació del Pla de protecció civil municipal (punt 1 de l'annex II).
- Ban amb una ordre d'evacuació o de confinament (punt 2 de l'annex II).
- Comunicat d'informació a la població de la situació (al punt 3 de l'annex II, avís d'evacuació o confinament).
- Ban amb ordre de limitació i condició d'ús dels serveis públics i privats i consum de béns.
- Decret d'alcaldia municipal de requisa.
- Decret d'alcaldia de prestació de serveis extraordinaris.
- Decret d'alcaldia d'autorització especial.

Para descargar una copia de este documento consulte la siguiente página web		
Codi Segur de Validació	9245b67b3bb149e1a91035ae010ad7ff001	
Uri de validació	https://tramits.arenysdemar.cat/absis/idi/arx/idiarxabsaweb/catala/asp/verificadorfirma.asp	
Metadades	Origen: Origen administració Estat d'elaboració: Original	



1.2 DADES GENERALS DEL MUNICIPI

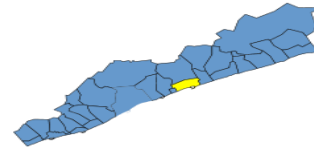
1.2.1 IDENTIFICACIÓ DEL MUNICIPI

Nom del municipi	Arenys de Mar
Comarca	Maresme
Província	Barcelona
Superfície	6,63 km ²
Població	15.368hab.
Densitat de població	2.276,7 (hab./km2)

1.2.2 SITUACIÓ GEOGRÀFICA

El municipi d'Arenys de Mar està situat al centre-est de la comarca del Maresme, amb les coordenades geogràfiques en graus i UTM del nucli urbà:

X:	462.519	Y:	4.603.449
Longitud	2.550386	Latitud	41.581122



Limita amb els municipis de:

Nom del municipi	Situació (NSEO)	Telèfon de l'Ajuntament	Telèfons Policia Local
Arenys de Munt	Nord	937 951 000	937937547
Caldes d'Estrac	Sud-oest	937 910 005	937912121
Canet de Mar	Est	937 943 940	937940088
Sant Vicenç de Montalt	Oest	937 910 511	937910409


1.2.3 DADES DE POBLACIÓ

Població 2018	15.533 hab.
Densitat de població	2.301,2(hab./km2)

1.2.3.1 SUPERFÍCIE

Superfície total	6,75 km ²
Superfície urbana	2,43 km ²
Superfície forestal	1,8 km ²
Superfície agrícola	1,72 km ²
Superfície improductiva	0,8 km ²



 Ajuntament d'Arenys de Mar	Arenys de Mar DOCUMENT ÚNIC DE PROTECCIÓ CIVIL MUNICIPAL (DUPROCIM)	Data: Desembre 2019 Revisió: 0.0
--	---	-------------------------------------

1.2.3.2 POBLACIÓ CENSADA I POBLACIÓ TURÍSTICA

Habitants censats	Població turística	Potencial població eventual en 2ª residència
15.368 hab.	2.137 hab.(places turístiques totals; dades oficina turisme)	1.647 hab. (dades població vinculada ETCA any 2017)

BASE DE DADES allotjaments Arenys de Mar	
HOTELS (2)	54
HOSTALS (4)	90
HUB (16)	155
CÀMPINGS (3)	1652
CASES DE COLONIES (2)	186

1.2.3.3 DISTRIBUCIÓ DE LA POBLACIÓ ACTUAL DEL MUNICIPI:

Nucli	Població	Totals
Casc urbà	14.268	91,85
Urb. Les Carolines	67	0,44
Urb. Cinc Roses	124	0,82
Urb. El Consol–Riera Caldes	60	0,39
Apartaments L'Estrella	137	0,89
Urb. Maltemps	90	0,58
Urb. Montmar	84	0,55
Urb. Portimar	298	1,94
Urb. Portinyol	133	0,86
Urb. Victoria	79	0,52
Urb. Les Vil·les	39	0,26
Urb. Canyadell	76	0,48
Població disseminada	64	0,42
Total població segons cens	15.533	
Potencial població eventual en 2ª residència	1.647	
Places hoteleres	144	6,75
Places cases rurals	155	7,25
Places cases de colònies	186	8,70
Places càmpings	1.652	77,30
Població ocasional turística	2.137	
Màxima població possible en època turística	19.317	

1.2.4 INFRAESTRUCTURES I VIES DE COMUNICACIÓ

1.2.4.1 XARXA VIÀRIA

Carretera/autopista	Titularitat	Origen – destí Punts quilomètrics	Municipi Punts quilomètrics	Ponts i túnels
C-32	Generalitat de Catalunya Concessionària ACESA	Montgat – Km. 84 (Enllaç B-20 / C-31) Tordera – Km. 135 (Enllaç GI600)	109 al 113,8	Viaducte Riera de Caldes (109 al 109,3) Viaducte Riera Sobirans 111,3 al 111,7)





Carretera/ autopista	Titularitat	Origen – destí Punts quilomètrics	Municipi Punts quilomètrics	Ponts i túnels
N-II	Estat espanyol	Barcelona – Km. 430 La Jonquera – Km 779	653 al 658,8	Viaducte Riera de Caldes, Pont Rial Llarg, Pont Rial del Sapí, Pont Riera Sobirans, Pont Riera Canalies Pont Rial de la Serp, Pont Rial de Vallmaria
C-61/ B511	Generalitat de Catalunya	Arenys de Mar – Km. 0 Sant Celoni – Km 17	0 al 1,7	Tram del 0 al 0,5 per damunt del calaix de la Riera Sobirans soterrada

1.2.4.2 CAMINS FORESTALS

Nom camí	Primari ¹ (>5 m)	Secundari (entre 3 i 5 m)	Terciari	No accessible	Asfaltat (SI/NO)
VIA103(1)	X				No
VIA103(2)	X				No
VIA103(3)	X				No
VIA103(4)	X				Sí
VIA103(5)	X				Sí
VIA103(6)			X		No
VIA103(7)			X		No
VIA103(8)			X		No
VIA103(9)			X		No
VIA103(10)			X		No
VIA103(11)		X			No
VIA103(12)		X			No
VIA103(13)		X			No
VIA103(14)		X			No
VIA109(1)	X				Sí


¹ Segons el Pla INFOCAT:

Camins primaris: camins que tenen una amplada mínima de 5 m i que permeten el pas creuat de vehicles de tipus bomba rural pesada (BRP).

Camins secundaris: camins i pistes forestals entre 3 i 5 m d'amplada amb sobre-amples disposats cada 100-150 m que permeten el pas creuat de vehicles de tipus bomba rural pesada (BRP).

Camins terciaris: camins i pistes forestals que no permeten el pas creuat de camions tipus BRP i que tampoc no disposen de sobre-amples cada 100-150 metres.



 <p>Ajuntament d'Arenys de Mar</p>	<p>Arenys de Mar</p> <p>DOCUMENT ÚNIC DE PROTECCIÓ CIVIL MUNICIPAL (DUPROCIM)</p>	<p>Data: Desembre 2019</p> <p>Revisió: 0.0</p>
---	--	--

1.2.4.3 XARXA FERROVIÀRIA

Línia de ferrocarril Titularitat	Trajecte	Dades	Ponts i túnels
C-1 - RENFE	Barcelona - Maçanet	Una única estació al terme municipal. Km. 37	<ul style="list-style-type: none"> • Túnel sota Km. 655,500 N-II • Túnel sota Km. 658 N-II • Pont Rial Llarg • Pont Rial del Sapí • Pont Riera Sobirans • Pont Rial Canalies • Pont Rial de la Serp • Pont Rial de Vallmaria

1.2.4.4 XARXA D'AUTOBUSOS

A continuació s'adjunta el llistat de les línies existents al municipi d'Arenys de mar:

Línies d'autobús diürn:

- Arenys de Mar-Arenys de Munt-Sant Iscle de Vallalta
- Arenys de Mar-Arenys de Munt-Vallgorguina-Sant Celoni (només estiu)
- Aeroport de Barcelona-Blanes
- Aeroport de Girona - Mataró

Línia d'autobús nocturn N82:


- Barcelona-Mataró-Arenys de Mar-Santa Susanna

Ampliació del servei de bus interurbà a la zona de ponent

1.2.4.5 PORT MARÍTIM

El Port d'Arenys de Mar es troba ubicat al sud-est del municipi, sent les seves coordenades UTM:

Coordenada X	Coordenada Y
462664.3 m (E)	4603071.5 m (N)





És un dels més importants de la costa catalana i del Maresme. El port concentra gairebé tota la flota pesquera de la comarca. Cada tarda hi ha una subhasta de peix.

A més a més, el port té un gran espai dedicat a les embarcacions esportives amb gran quantitat d'amarratges. Durant l'estiu molts velers hi fan estada en les seves singladures mediterrànies. Les drassanes continuen sent una important indústria local.


Actualment el moll té dos braços, el de llevant, el més llarg, 830 metres d'extensió, i el de ponent, de 480 metres. És un dels ports de pesca i esportius de més relleu de la costa oriental catalana.

1.2.4.1 ALTRES

El municipi no disposa d'estacions aeronàutiques ni d'altres mètodes de transport.

Para descargar una copia de este documento consulte la siguiente página web	
Codi Segur de Validació	9245b67b3bb149e1a91035ae010ad7ff001
Url de validació	https://tramits.arenysdemar.cat/absis/idi/arx/idiarxabsaweb/catala/asp/verificadorfirma.asp
Metadades	Origen: Origen administració Estat d'elaboració: Original



 Ajuntament d'Arenys de Mar	Arenys de Mar DOCUMENT ÚNIC DE PROTECCIÓ CIVIL MUNICIPAL (DUPROCIM)	Data: Desembre 2019 Revisió: 0.0
---	---	-------------------------------------

1.2.5 SERVEIS BÀSICS

1.2.5.1 XARXA DE GAS

Línia de gasificació	Companyia	Característiques del transport
Xarxa de distribució de gas	GAS NATURAL	Distribució urbana: Soterrat i de baixa pressió

1.2.5.2 XARXA ELÈCTRICA

Línia elèctrica	Tensió	Companyia	Afecta la massa forestal? (S/N)
Línia elèctrica	11-25 Kv	FECSA-ENDESA	No

1.2.5.3 XARXA D'AIGUA POTABLE

Companyia
SOREA

1.2.5.4 TORRE DE TELECOMUNICACIONS

Tipus torre de telecomunicacions	Companyia	Coordenades UTM		Característiques
		UTMX	UTMY	
Telefonia Mòbil	Vodafone / Orange	461567	4603752	Màstil (+ TBS Xarxa Rescat)
Comunicacions	Ajuntament Arenys	461668	4603579	Enriostada (Rep.Radio Mun.)
Comunicacions	Gen.Cat. - Interior	461793	4603427	Enriostada (Mossos Esq.)
Comunicacions	Gen.Cat. - Interior	461760	4603401	Auto suportada (Bombers)


1.2.6 CLIMATOLOGIA

1.2.6.1 DADES METEOROLÒGIQUES DEL MUNICIPI

Valors normals mitjos de precipitacions darrers anys												
Mes	Gen	Feb.	Març	Abr.	Maig	Juny	Jul.	Ago.	Set	Oct.	Nov.	Des
L/m ²	7,1	68,8	20,3	85,5	64,6	11,0	1,9	8,1	25,2	103,7	39,9	22,4

Valors normals mitjos de temperatures darrers anys												
Mes	Gen	Feb.	Març	Abr.	Maig	Juny	Jul.	Ago.	Set	Oct.	Nov.	Des
T ^o c	10,4	10,2	10,4	13,3	15,7	20,6	23,9	23,6	21,8	16,8	12,5	9,4



 <p>Ajuntament d'Arenys de Mar</p>	<p>Arenys de Mar DOCUMENT ÚNIC DE PROTECCIÓ CIVIL MUNICIPAL (DUPROCIM)</p>	<p>Data: Desembre 2019 Revisió: 0.0</p>
---	---	---

Valors dominants	
Vents dominants	El vent dominant és del nord
Mesos càlids	23,9 °c - 23,6 °c
Mesos freds	9,4 °c - 10,2 °c
Mesos plujosos	Abril - Octubre
Nevades	Esporàdiques al gener o febrer, una cada 4-5 anys

1.2.6.2 UBICACIÓ DE LES ESTACIONS METEOROLÒGIQUES DEL MUNICIPI

L'ajuntament té contractat un servei d'alertes meteorològiques amb el Consell Comarcal del Maresme que disposa d'un sistema de missatges en cas de risc pels ajuntaments de la comarca.

Aquest missatge el reben els responsables polítics municipals, la Policia Local i el coordinador d'emergències, que efectua les alertes que arriben, tant d'aquests avisos locals com les activacions de plans supramunicipals que efectua el CECAT a la resta d'actuants que consten en el document del Pla d'emergència Municipal, a través d'un grup de correu.



RESPONSABLE: Joaquim Serra



CONTACTE: Tel.: 93 741 16 16 Fax: 93 757 21 12

A/e: jserra@ccmaresme.cat

Twitter: @meteomarccm

HORARI: Dilluns, Dimecres, Dijous i Divendres, de 9:00 a 15:00h.
Dimarts, de 9.00 – 14.30h i de 16.30 - 19.00h.




Para descargar una copia de este documento consulte la siguiente página web

Codi Segur de Validació 9245b67b3bb149e1a91035ae010ad7ff001




Uri de validació <https://tramits.arenysdemar.cat/absis/idi/arx/idiarxabsaweb/catala/asp/verificadorfirma.asp>

Metadades Origen: Origen administració Estat d'elaboració: Original



 <p>Ajuntament d'Arenys de Mar</p>	<p>Arenys de Mar DOCUMENT ÚNIC DE PROTECCIÓ CIVIL MUNICIPAL (DUPROCIM)</p>	<p>Data: Desembre 2019 Revisió: 0.0</p>
---	---	---

1.2.6.3 UBICACIÓ DE LES ESTACIONS METEOROLÒGIQUES MÉS PROPERES

	Localització	Característiques	Imatge
Estació 1	Malgrat de Mar	Estació automàtica de 2 m. d'alçada Operativa i en funcionament des de l'any 2005.	
Estació 2	Dosrius-PN Montnegre Corredor	Estació automàtica de 460 m. d'alçada Operativa i en funcionament des de l'any 1996.	
Estació 3	Cabrils	Estació automàtica de 81 m. d'alçada Operativa i en funcionament des de l'any 1995.	

1.2.6.4 ALTRES CARACTERÍSTIQUES METEOROLÒGIQUES DEL MUNICIPI

Fenomen	Descripció	Època
Inversió tèrmica	Acumulació d'aire fred a les zones més fondes del territori, amb variacions significatives de temperatures amb les parts de més alçada.	Hivern
Boira	Provocada per la diferència de temperatura de l'aigua del mar, es presenta molt ocasionalment i amb no gaire intensitat.	Primavera



**1.2.7 OROGRAFIA I HIDROLOGIA****1.2.7.1 ALTITUD**


Altitud màxima amb població/infraestructures (Can Vilaplana)	135 m
Altitud mínima amb població/infraestructures (C/Platja Cassà)	5,5 m
Altitud mitjana del nucli urbà	17 m
Altitud mitjana del terme municipal	47,3 m

1.2.7.2 HIDROLOGIA

La xarxa hidrogràfica d'Arenys de Mar està formada pels torrents i rieres següents:

Dades específiques	Nom	Característiques
Rius destacables	-	-
Rieres existents	Riera d'Arenys o Sobirans	Riera seca en tram urbà completament canalitzada i parcialment coberta.
	Riera de Caldes	Riera seca amb el tram urbà – part baixa
Torrents destacables	Rial del Sapí	Torrent sec.
	Rial de Sa Clavella	Torrent sec amb important tram urbà . (Part superior desviada a la Riera en trobar-se amb l'autopista)
	Rial del Bareu	Torrent sec amb important tram urbà, parcialment cobert en el seu tram mig.
	Rial del Fontori	Torrent sec que aboca en el Rial del Bareu..
	Rial de les Canalies	Torrent sec amb el tram urbà, a la part baixa, canalitzat
	Rial de Vallmaria	Aquest rial i els de la seva conca hidrogràfica són els més ben conservats malgrat el no haver-hi, pràcticament, alocs. El bon estat de conservació es deu al fet que son rials solament freqüentats pels veïns que tenen conreus a la zona
	Rial de la Font de Joncs	D'ençà la construcció de l'A-19, la seva conca ha desaparegut i les aigües que portava les recullen les cubetes de formigó que hi ha a banda i banda de l'autopista.
Rial de Pollroig	Rial de característiques similars al rial de Vallmaria que, fins i tot, podem considerar que es troba en un millor estat de conservació, en	



 Ajuntament d'Arenys de Mar	Arenys de Mar DOCUMENT ÚNIC DE PROTECCIÓ CIVIL MUNICIPAL (DUPROCIM)	Data: Desembre 2019 Revisió: 0.0
---	---	-------------------------------------

Dades específiques	Nom	Característiques
		especial la seva capçalera, on el rial transcorre per entre conreus, en un paisatge realment bonic.
	Rial del Cavalló	Torrent sec que aboca en el Rial de la Serp
	Rial de Vallfiguera	Torrent sec que aboca en el Rial del Bareu.
	Rial de la Serp	Torrent sec .
	Rial d'en Botifarra	Rial sec al Nord-est del municipi
	Rial d'en Navarra	Rial freqüentat quasi exclusivament pels pagesos que hi tenen conreus. L'impacte visual de l'autopista ha deteriorat en bona mesura el paisatge d'aquesta zona. A més, d'ençà de la construcció de l'esdentada infraestructura viària, el seu règim hídic ha estat fortament alterat i s'hi han produït greus problemes d'erosió.
	Rial del Canyadell	Torrent sec.
	Rial Llarg	Torrent sec. Parcialment canalitzat en el seu tram final. Recull les aigües pròpies i les dels rials de Navarra, Font de Joncs, Valdegata i Cerinyana
	Rial de Vall de Gata	Torrent sec parcialment canalitzat..


1.3 ORGANITZACIÓ MUNICIPAL DE PROTECCIÓ CIVIL

1.3.1 ESTRUCTURA, FUNCIONS I RESPONSABILITATS

L'organització municipal de protecció civil és el conjunt de persones encarregades de dur a terme la protecció civil del municipi, amb l'objectiu de fer front a les emergències que puguin sorgir dins del municipi per tal de salvar vides, protegir béns i el medi ambient.

L'estructura de l'organització municipal de protecció civil té com a punt més elevat de responsabilitat a l'Alcaldessa, que és l'autoritat de protecció civil d'àmbit municipal i, com a base de l'organització, es troben les diferents comissions i comitès encarregats de dur a terme les accions per tal d'aplicar correctament el Pla de Protecció Civil Municipal.

En aquest apartat es tracta, doncs, de donar a conèixer les diferents figures dins de l'organització municipal de protecció civil tot explicant les seves funcions i responsabilitats.

Para descargar una copia de este documento consulte la siguiente página web		
Codi Segur de Validació	9245b67b3bb149e1a91035ae010ad7ff001	
Url de validació	https://tramits.arenysdemar.cat/absis/idi/arx/idiarxabsaweb/catala/asp/verificadorfirma.asp	
Metadades	Origen: Origen administració Estat d'elaboració: Original	

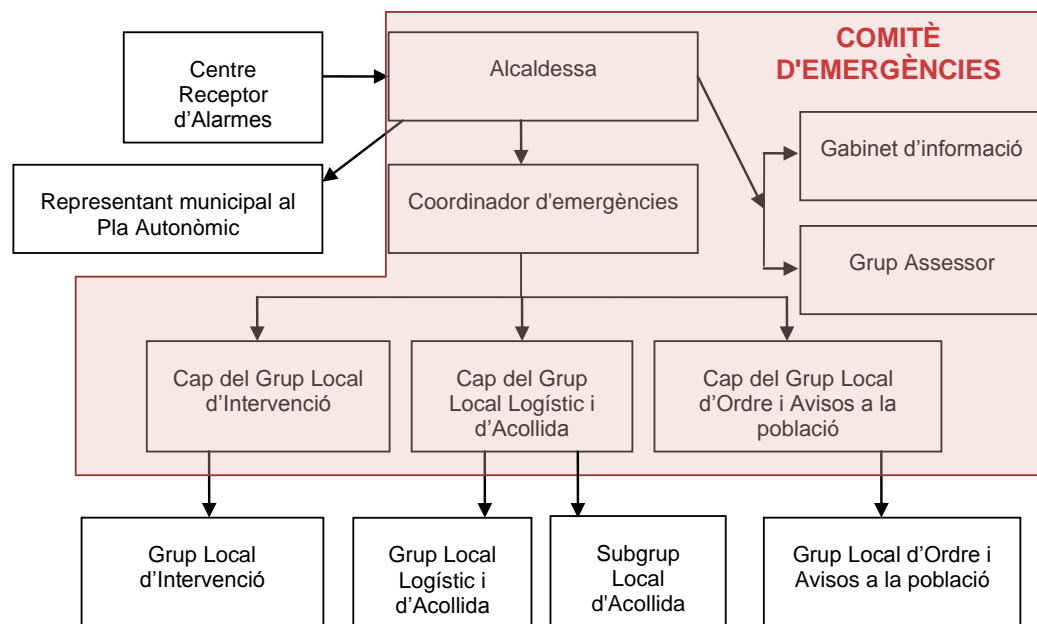
1.3.1.1 COMISSIÓ MUNICIPAL DE PROTECCIÓ CIVIL

La Comissió Municipal de Protecció Civil és un òrgan que es crea pel Ple de l'ajuntament i està presidit per l'Alcaldesa. És l'òrgan que vetlla per la prevenció i la seguretat del municipi i és el marc de col·laboració, coordinació i presa d'acords entre els diversos serveis municipals i entre les diferents administracions amb incidència en el municipi en matèria d'anàlisi de risc, prevenció, planificació, intervenció, informació a la població i rehabilitació. Així doncs, es tracta d'un òrgan amb caràcter consultiu, deliberant i coordinador.

El municipi disposa de Comissió Municipal de Protecció Civil creada el dia 28/09/2005.

1.3.1.2 ORGANIGRAMA DE L'EMERGÈNCIA

L'organigrama municipal en emergències segueix el següent patró:



En resum, s'ha de realitzar una explicació de les funcions i responsabilitats del municipi i de les figures següents:


Centre Receptor d'Alarmes (CRA)

És el centre on es reben i des d'on es notifiquen els avisos d'emergència.

Comitè d'emergències:

- Alcaldesa
- Consell Assessor
- Gabinet d'informació municipal



 <p>Ajuntament d'Arenys de Mar</p>	<p>Arenys de Mar</p> <p>DOCUMENT ÚNIC DE PROTECCIÓ CIVIL MUNICIPAL (DUPROCIM)</p>	<p>Data: Desembre 2019 Revisió: 0.0</p>
---	--	---

Aquests òrgans es defineixen de la manera següent:

Alcaldessa

L'Alcaldessa del municipi és l'autoritat de protecció civil d'àmbit municipal, i per tant el director del Pla municipal de protecció civil o responsable municipal de l'emergència. Pot delegar les funcions de direcció del Pla al/a la tinent/a d'Alcaldessa (o a altres regidors/es, si en manquen). L'Alcaldessa és el responsable màxim de l'elaboració, la implantació i l'execució del Pla de protecció civil municipal.

Consell Assessor

El Consell Assessor té per funcions:

- Assessorar el director del pla, l'Alcaldessa.
- Analitzar i valorar la situació, aportant-hi tota la informació i trametent les instruccions de l'Alcaldessa als seus respectius col·laboradors.
- Altres funcions específiques per a cada risc concret.

El Consell Assessor es compon de:

- El / La cap del Grup Local d'Ordre i Avisos a la Població
- El / La cap del Grup Local Logístic i d'Acollida
- El / La coordinador municipal de l'emergència
- El / La cap del Grup Local d'Intervenció
- Altres en funció del risc a criteri del director del Pla, en general tots els regidors i/o tècnics implicats en la resolució de l'emergència

Grup Local d'Ordre i Avisos a la Població

Les funcions d'avisos són:

- Avisar a la població afectada que estigui en les zones de risc de l'emergència i especialment als elements vulnerables.
- Transmetre la informació de les mesures a adoptar per part de la població.

Les funcions d'ordre són:

- Coordinar i executar les tasques d'allunyament, evacuació o confinament de la població i dels elements vulnerables.
- Garantir la seguretat ciutadana a la zona de risc.
- Controlar els accessos a la zona de risc.
- Realitzar la vigilància viària a la zona d'emergència, efectuant el control del trànsit d'accés dels components dels grups d'emergència.
- Guiar els actuants cap al Centre de Comandament Avançat (CCA) i a l'Àrea sanitària.


Grup Local d'Intervenció

Les seves funcions en cas d'incendis forestals són:

- Assessorar tècnicament als diferents cossos d'emergència sobre l'actuació en front de l'emergència.
- Donar recolzament a les tasques necessàries per a prevenir i controlar les emergències.
- Donar recolzament a les tasques de rescat i salvament de persones i béns.
- Informar el coordinador del CCA i atendre les seves instruccions.

Recordar que aquest grup només s'activarà en cas d'incendi forestal



 <p>Ajuntament d'Arenys de Mar</p>	<p>Arenys de Mar</p> <p>DOCUMENT ÚNIC DE PROTECCIÓ CIVIL MUNICIPAL (DUPROCIM)</p>	<p>Data: Desembre 2019 Revisió: 0.0</p>
---	--	---

Grup Local Sanitari

Atès que no es disposa de personal mèdic per a realitzar les funcions de primers auxilis, no es constitueix aquest grup.

Grup Local Logístic i d'Acollida

Les seves funcions són:

- Proporcionar i gestionar els serveis bàsics municipals.
- Preparar els centres d'acollida i gestionar-los per tal que es pugui acollir a la població.
- Donar allotjament, proveïment d'aliments, control i serveis socials a les persones afectades.
- Subministrar tots els materials o combustibles que es necessitin.
- Rebre el voluntariat.

Coordinador municipal de l'emergència

És la figura que fa de vincle entre l'Alcaldessa i els diferents grups d'emergència, essent el màxim responsable del Consell Assessor. És el responsable de comunicar-se amb els diferents grups d'emergència municipal i de controlar que tot es fa segons el previst, a més de suplir a l'Alcaldessa en cas que fos necessari, amb una disponibilitat de 24 hores al dia.

Les seves funcions són:

- Coordinar l'emergència.
- Comunicar amb tots els grups d'emergència municipal.
- Rebre comunicacions del CRA.
- Assessorar l'Alcaldessa.
- Controlar la situació i evolució de l'emergència i supervisar les accions dels diferents grups d'emergència.

Representant municipal al Pla autonòmic

És el responsable de traslladar-se al CECAT, en cas que aquest ho requereixi, per tal de donar informació a Protecció Civil, d'una forma directa i conjunta, de tot el que pugui ser necessari per a la resolució de l'emergència.

Gabinet d'Informació Municipal


El Gabinet d'Informació Municipal és l'òrgan responsable de donar la informació en el moment de l'emergència.


Les seves funcions són:

- Aplegar informació sobre l'emergència
- Transmetre (o difondre) la informació generada dins el Comitè d'Emergències a la població en general i a les persones directament o indirectament afectades

Grup assessor

Inclou persones amb diferent capacitat tècnica els coneixements dels quals poden ser necessaris per facilitar la prevenció, intervenció, resolució i/o facilitar la resiliència en situacions d'emergència. Bàsicament s'inclouran els tècnics municipals i/o d'empreses contactades per l'ajuntament, especialistes en el seu camp de treball.

Para descargar una copia de este documento consulte la siguiente página web		
Codi Segur de Validació	9245b67b3bb149e1a91035ae010ad7ff001	
Url de validació	https://tramits.arenysdemar.cat/absis/idi/arx/idiarxabsaweb/catala/asp/verificadorfirma.asp	
Metadades	Origen: Origen administració Estat d'elaboració: Original	

 Ajuntament d'Arenys de Mar	Arenys de Mar DOCUMENT ÚNIC DE PROTECCIÓ CIVIL MUNICIPAL (DUPROCIM)	Data: Desembre 2019 Revisió: 0.0
---	---	-------------------------------------

A continuació s'adjunta la composició de l'organització en cas d'emergència:


Càrrec operatiu	Càrrec habitual	Núm. fitxa d'actuació
Centre Receptor d'Alarmes	Polícia Local	1
Director/a del pla municipal	Alcalde/ssa	2
Substitut del director/a del Pla	Segon/a tinent d'Alcalde. Regidor /a d'Hisenda, Participació, Comunicació i Drets Civils.	
Coordinador Municipal de l'emergència	Coordinador d'emergències, protecció civil i riscos	3
Substituts/es	Sergent Sots cap Policia Local Segon/a tinent d'Alcalde. Regidor /a d'Hisenda, Participació, Comunicació i Drets Civils.	
Cap del Grup Local d'Ordre i avisos a la població	Sergent en Cap Policia Local	4
Substituts/es	Sergent Sots cap Policia Local Caporal de torn Policia Local	
Cap del grup local logístic i d'acollida	Tercer/a tinent d'alcalde. Regidor/a de Medi Ambient, Obres i Serveis, Patrimoni i Turisme	5
Cap del subgrup local logístic	Responsable Serveis Municipals	
Substitut/a	Encarregat Serveis Municipals	
Cap del Subgrup Local d'acollida	Coordinadora Acció Social	
Substitut/a	Primer/a Tinent d'alcalde. Regidor/a d'Acció Social, Salut Pública i Consum	6
Cap del Gabinet d'Informació	Cap Gabinet d'Alcaldia	
Substitut/a	Cap de Premsa i comunicació	7
Cap del grup local d'intervenció (incendis forestals)	Cap Operatiu voluntaris ADF	
Substituts del Cap del grup local d'intervenció (incendis forestals)	Cap de Colla voluntaris ADF	8
Representant municipal al Pla autonòmic	Quart/a tinent d'Alcalde. Regidor/a de Promoció Econòmica, Port, Comerç i Ocupació.	
Grup Assessor	Enginyer/a municipal Arquitecte/a municipal TAG Serveis Tècnics Tècnic Medi Ambient municipal	9

1.3.2 CENTRES DE COORDINACIÓ

1.3.2.1 CENTRE RECEPTOR D'ALARMES (CRA)

Lloc	Polícia Local
Adreça	Carrer d'Auterive, s/n (cantonada carrer de l'Hospital)
Telèfon	Urgències 24 hores 93 795 99 01
Altres comunicacions	Telefonia mòbil Xarxa Rescat Emissores via ràdio
Protocols, fitxes d'actuació, etc.	Fitxa d'actuació núm. 1 Director telefònic



 <p>Ajuntament d'Arenys de Mar</p>	<p>Arenys de Mar</p> <p>DOCUMENT ÚNIC DE PROTECCIÓ CIVIL MUNICIPAL (DUPROCIM)</p>	<p>Data: Desembre 2019 Revisió: 0.0</p>
---	--	---

El CRA és un centre que ha d'estar operatiu 24 hores al dia, 365 dies a l'any. En cas que no sigui possible, aquestes funcions seran dutes a terme per l'alcaldeessa o persona en qui delegui.

Funcions:

- Notificar qualsevol alarma al 112 i al CECAT.
- Rebre la notificació de l'alarma i trametre-la.
- Valorar, segons els protocols establerts, la importància de l'alarma.
- Posar en marxa els avisos d'activació del Pla de protecció civil municipal.
- Informar-se, en els primers moments, de la marxa de l'emergència.
- Establir contacte amb el coordinador municipal de l'emergència o l'Alcaldeessa.

1.3.2.2 CENTRE DE COORDINACIÓ MUNICIPAL (CECOPAL) I ALTRES CENTRES DE COORDINACIÓ

Lloc	Ajuntament
Adreça	Riera de Bisbe Pol, núm. 8
Telèfon	93 795 99 00
Altres comunicacions	Emissora de Protecció civil que comunica amb altres grups. Emissora per comunicar-se en cas d'incendis forestals amb l'ADF Serralada de Montalt
Protocols, fitxes d'actuació, etc.	Fitxa d'actuació núm. 1 Directori telefònic

Funcions:

- És el centre de coordinació municipal, que realitza les accions determinades pel director del Pla. Des d'aquí es dirigeix i es coordinen les actuacions dels diversos serveis relacionats amb el Pla.
- Mantenir contacte directe i continu amb el Centre de Coordinació Operativa de Catalunya (CECAT).
- Notificar als grups operatius i al CECAT l'activació i la desactivació del Pla de protecció civil municipal i rebre d'aquest centre i transmetre, segons els protocols, la informació relativa a activació, evolució i desactivació del Pla de la Generalitat.
- Facilitar, si s'escau, la informació a la població del municipi, amb els mitjans oportuns, segons les circumstàncies del risc i l'evolució de la situació de l'emergència.
- Mobilitzar i assegurar la transmissió de la informació i les ordres als grups operatius municipals decidides per la direcció del Pla, així com activar els mitjans i recursos municipals necessaris.
- Canalitzar l'ordre de l'autoritat de protecció civil municipal de prestació de serveis personals i la requisita, la intervenció o l'ocupació temporal i transitòria dels béns necessaris per afrontar les situacions d'emergència.
- Donar suport als mitjans d'emergències, de seguretat i als serveis especialitzats aliens que intervinguin en el municipi sota l'estructura del Pla activat.





1.4 PROGRAMA I PROCEDIMENT D'IMPLANTACIÓ, SIMULACRES, REVISIÓ I ACTUALITZACIÓ

1.4.1 IMPLANTACIÓ DEL PLA

1.4.1.1 RESPONSABLE


El màxim responsable de dur a terme les tasques d'implantació del Pla és l'**Alcaldessa**. L'operativitat de la implantació recaurà en els serveis municipals de protecció civil.

1.4.1.2 PROGRAMA DE FORMACIÓ DELS ACTUANTS

Es duran a terme les següents reunions d'implantació de l'operativitat del Pla en els actuants:

	Tipus de formació	Risc/os	Adreçat a
Primer any a partir de la tramitació del pla	Sessions informatives <ul style="list-style-type: none"> Generalitats del pla. Risc al municipi. Fitxes d'actuació. 	Territorials	Organigrama municipal de l'emergència
	Reunió de coordinació i exercici pràctic <ul style="list-style-type: none"> Repàs de les fitxes d'actuació. Supòsits pràctics d'emergència. 	Incendis forestals	
Segon any a partir de la tramitació del pla	Sessions informatives <ul style="list-style-type: none"> Generalitats del pla. Risc al municipi. Fitxes d'actuació. 	Inundacions	Organigrama municipal de l'emergència
	Reunió de coordinació i exercici pràctic <ul style="list-style-type: none"> Repàs de les fitxes d'actuació. Supòsits pràctics d'emergència. 	Sismes	
Tercer any a partir de la tramitació del pla	Sessions informatives <ul style="list-style-type: none"> Generalitats del pla. Risc al municipi. Fitxes d'actuació. 	Nevades	Organigrama municipal de l'emergència
	Reunió de coordinació i exercici pràctic <ul style="list-style-type: none"> Repàs de les fitxes d'actuació. Supòsits pràctics d'emergència 	Ventades	



 Ajuntament d'Arenys de Mar	Arenys de Mar DOCUMENT ÚNIC DE PROTECCIÓ CIVIL MUNICIPAL (DUPROCIM)	Data: Desembre 2019 Revisió: 0.0
--	---	-------------------------------------

	Tipus de formació	Risc/os	Adreçat a
Quart any a partir de la tramitació del pla	Sessions informatives <ul style="list-style-type: none"> ▪ Generalitats del pla. ▪ Risc al municipi. ▪ Fitxes d'actuació. Reunió de coordinació i exercici pràctic <ul style="list-style-type: none"> ▪ Repàs de les fitxes d'actuació. ▪ Supòsits pràctics d'emergència. 	Contaminació de les aigües marines	Organigrama municipal de l'emergència

1.4.1.3 INFORMACIÓ A LA POBLACIÓ

Programa d'accions inicials:


Campanya	Tipus de risc	Tipus	Data
Anual	Territorials Incendis forestals Inundacions Nevades Ventades Sismes Contaminació de les aigües marines	Presentació institucional del pla, un cop aprovat.	Primer trimestre a partir de la tramitació del pla
		Ban informatiu presentació.	
		Revista, Ràdio i Web municipal <ul style="list-style-type: none"> ▪ Notícia de l'homologació. ▪ Resum del pla ▪ Consells d'autoprotecció. 	
		Xerrada associacions de veïns i elements vulnerables principals	

Remarcar que per cadascun dels riscos especials, el municipi realitzarà una campanya informativa a la població abans de l'inici de l'època de perill.

Determinació de les campanyes informatives

Risc	Campanya
Incendis forestals	<p>Per aquest risc cal destacar les campanyes de risc d'incendi forestal que realitza prèviament a l'època estival la Direcció General de Protecció Civil conjuntament amb la Direcció General de Prevenció Extinció d'Incendis i Salvaments – Bombers de la Generalitat de Catalunya i la Direcció General del Medi Natural – Cos d'Agents Rurals, així com Mossos d'Esquadra i el Servei d'Emergències Mèdiques – SEM.</p> <p>En aquestes campanyes es reforça la necessitat d'una actuació preventiva del ciutadà, tot evitant encendre foc, fer barbacoes, llençar burilles i fer servir focs d'artifici a les zones forestals. També es recorden les actuacions preventives per a urbanitzacions i conductors.</p> <p>Segons el Decret 64/1995 de 7 de març, genèricament, hi ha dos períodes diferents de perill:</p> <ul style="list-style-type: none"> - Període comprès entre el 16 d'octubre i el 14 de març: Època de perill mitja d'incendi. - Període comprès entre el 15 de març i el 15 d'octubre: Època de perill alt d'incendi. <p>Tot i així, en funció de les condicions meteorològiques reals aquests períodes poden ser variats anualment.</p>



 <p>Ajuntament d'Arenys de Mar</p>	<p>Arenys de Mar</p> <p>DOCUMENT ÚNIC DE PROTECCIÓ CIVIL MUNICIPAL (DUPROCIM)</p>	<p>Data: Desembre 2019 Revisió: 0.0</p>
---	--	---

Risc	Campanya
Inundacions	El pla d'emergència de protecció civil per inundacions (INUNCAT) estableix que la "Campanya de prevenció d'inundacions" sigui de l'1 de setembre al 30 de novembre ja que és en aquesta època quan es produeixen les inundacions més importants: tot i que és possible que es puguin produir inundacions durant tot l'any.
Nevades/vents	L'època d'alt risc de nevades del mes de novembre al mes de març.
Sismes, contaminació de les aigües marines	El risc sísmic i de contaminació de les aigües marines es pot produir en qualsevol època de l'any.

Remarcar que el municipi col·laborarà amb la Campanya que fa anualment la Generalitat de Catalunya sobre les mesures d'autoprotecció i informarà a la població a través dels mitjans següents:

- Revista municipal i diaris comarcals
- Tríptics
- Informació a la web de l'Ajuntament
- Xarxes socials com facebook o twitter
- Ràdio Municipal

Pel que fa a les campanyes i sessions informatives que es duran a terme per cada risc, veure programa d'implantació i manteniment.

1.4.1.4 IMPLANTACIÓ DELS RECURSOS TÈCNICS

El municipi implantarà els recursos següents:

Recurs	Emplaçament
Material de la brigada d'obres municipal – Policia Local	Magatzem brigada municipal Policia Local

El responsable del destí al qual vagi cada recurs serà també responsable que se'n faci el manteniment adequat i que sigui en un lloc accessible i operatiu en cas d'emergència.

1.4.2 MANTENIMENT DEL PLA

1.4.2.1 RESPONSABLES

Els responsables del manteniment del Pla a nivell municipal són:

Càrrec operatiu	Càrrec habitual
Director del pla municipal	Alcaldessa



1.4.2.2 ACTUALITZACIONS I REVISIONS DEL DUPROCIM**1.4.2.2.1 Procediment**

El DUPROCIM s'ha d'actualitzar anualment o bé quan es produeixi un canvi que faci que s'hagi d'actualitzar. Alhora aquest s'ha de revisar, cada quatre anys o bé quan hi hagi una modificació substancial.

1. Actualització:

Les actualitzacions anuals, es basen en la modificació de:

- Canvis menors en infraestructures, activitats econòmiques i serveis bàsics del municipi.
- Dades de població.
- Canvis menors en l'anàlisi de risc.
- Posada al dia del nom dels càrrecs que figuren en el Pla, les seves responsabilitats i les funcions que tenen assignades
- Modificació de les funcions o la reestructuració en el repartiment de les responsabilitats de l'organigrama de l'emergència.
- Modificació de la ubicació dels centres operatius del Pla municipal: Centre Receptor d'Alarmes o CECOPAL.
- Modificació de les fitxes d'actuació, si es creu necessari.

2. Revisió:

Tal i com s'ha dit anteriorment, el DUPROCIM, s'ha de revisar, cada quatre anys o bé quan hi hagi una modificació substancial:


- Quan es produeixi una variació important del risc en origen o de la ubicació dels elements vulnerables.
- Quan es produeixin altres variacions importants de l'organització municipal.
- Quan es modifiquin les fitxes d'actuació.
- Quan es publiqui una nova normativa o disposició legal que afecti d'alguna manera el Pla de protecció civil municipal.
- Al cap de quatre anys.

Després de les eleccions municipals s'han d'analitzar els documents per si fos necessari actualitzar-lo o revisar-los de nou.

3. Un cop actualitzada la informació o revisat el Pla:

- Pel que fa a les actualitzacions dels plans, una vegada aprovades per la corporació municipal respectiva, és suficient una comunicació a la direcció general competent en matèria de protecció civil dels canvis efectuats en el Document únic de protecció civil municipal, en la part que s'hagi hagut d'adaptar a les noves circumstàncies. Des d'aquesta unitat directiva es trametrà el Document modificat a la secretaria de la Comissió de Protecció Civil de Catalunya perquè en doni compte a la Comissió en la següent sessió d'aquest òrgan que tingui lloc.
- La revisió dels plans inclosos en el Document únic de protecció civil municipal s'ha d'aprovar i homologar, conjuntament, amb el mateix procediment de l'aprovació i l'homologació inicials, adjuntant un escrit de descripció de les actuacions d'implantació i manteniment dels plans realitzades en els últims quatre anys.



 <p>Ajuntament d'Arenys de Mar</p>	<p>Arenys de Mar</p> <p>DOCUMENT ÚNIC DE PROTECCIÓ CIVIL MUNICIPAL (DUPROCIM)</p>	<p>Data: Desembre 2019 Revisió: 0.0</p>
---	--	---

1.4.2.3 TERMINIS

El DUPROCIM s'ha d'actualitzar anualment o bé quan es produeixi un canvi que faci que s'hagi d'actualitzar. Alhora aquest s'ha de revisar cada quatre anys o bé quan hi hagi una modificació substancial.

DUPROCIM

Data de l'última actualització: Desembre 2019	Data de la propera actualització: Desembre 2020
Data de l'última revisió: Desembre 2019	Data de la propera revisió: Desembre 2023
Data d'homologació: -	Data d'homologació de l'última revisió: -

Remarcar que el municipi d'Arenys de Mar té homologats els següents plans:

Pla	Data Homologació
PBEM	16/02/2006
Inuncat	11/06/2015
Infocat	12/12/2013

1.4.3 PROGRAMA D'EXERCICIS I SIMULACRES


S'ha de dur a terme, com a mínim, un simulacre d'algun dels riscos definits al DUPROCIM cada any. Sent de despatx, de trucades, amb mobilització de mitjans propis o amb mobilització de mitjans externs.

A tall d'exemple s'adjunta una plantilla tipus per cadascun dels riscos:

Incendis forestals:

PROGRAMA D'EXERCICIS I SIMULACRES			
Exercici nº:	1		
Data	Juny del 2n any	Hora	12 h
Escenari			
Autocar de turistes punxa una roda en zona forestal			
Zona involucrada			
Zona forestal de la Urbanització les Carolines			
Característiques			
Simulacre de despatx amb evacuació de la urbanització per possible incendi			
Verificació i comunicació d'exercici a organisme oficial competent:			
Comunicació i actuació de mitjans externs: bombers, policia local i protecció civil			
Avaluació			
-			



 <p>Ajuntament d'Arenys de Mar</p>	<p>Arenys de Mar DOCUMENT ÚNIC DE PROTECCIÓ CIVIL MUNICIPAL (DUPROCIM)</p>	<p>Data: Desembre 2019 Revisió: 0.0</p>
---	---	---


Inundacions:

PROGRAMA D'EXERCICIS I SIMULACRES			
Exercici nº:	2		
Data	Juny del 4t any	Hora	12 h
Escenari			
Degut a les fortes pluges es desborda la riera i els embornals no tenen prou capacitat i s'arrossegueu automòbils			
Zona involucrada			
Zona de la riera i nucli urbà d'Arenys			
Característiques			
Simulacre de despatx amb tallada de carrers			
Verificació i comunicació d'exercici a organisme oficial competent:			
Comunicació i actuació de mitjans externs: bombers, policia local i protecció civil			
Avaluació			
-			

Nevades:

PROGRAMA D'EXERCICIS I SIMULACRES			
Exercici nº:	3		
Data	Novembre del 3r any	Hora	12 h
Escenari			
Intensa nevada amb acumulació de neu provoca tall d'accessos per urbanització amb gel			
Zona involucrada			
Urbanització el Canyadell			
Característiques			
Simulacre de despatx amb confirmació de disponibilitat de fundents i altres recursos			
Verificació i comunicació d'exercici a organisme oficial competent:			
Comunicació i actuació de mitjans externs: bombers, policia local i protecció civil			
Avaluació			
-			




 Ajuntament d'Arenys de Mar	Arenys de Mar DOCUMENT ÚNIC DE PROTECCIÓ CIVIL MUNICIPAL (DUPROCIM)	Data: Desembre 2019 Revisió: 0.0
---	---	-------------------------------------


Forts vents:

PROGRAMA D'EXERCICIS I SIMULACRES			
Exercici nº:	4		
Data	Novembre del 1r any	Hora	12 h
Escenari			
Forts vents que provoquen la caiguda de diversos fanals			
Zona involucrada			
Carretera Nacional II i zona de la riera			
Característiques			
Simulacre de despatx amb mobilització de recursos			
Verificació i comunicació d'exercici a organisme oficial competent:			
Comunicació i actuació de mitjans externs: bombers, policia local i protecció civil			
Avaluació			
-			

Sismes:

PROGRAMA D'EXERCICIS I SIMULACRES			
Exercici nº:	5		
Data	Abril del 1r any	Hora	12 h
Escenari			
Moviment de terres causat per moviment sísmic detectat especialment en zones on el sòl és més fràgil			
Zona involucrada			
Construccions del municipi properes a la zona costera			
Característiques			
Simulacre de despatx per moviment sísmic important			
Verificació i comunicació d'exercici a organisme oficial competent:			
Comunicació i actuació de mitjans externs: bombers, policia local i protecció civil			
Avaluació			
-			

Para descargar una copia de este documento consulte la siguiente página web		
Codi Segur de Validació	9245b67b3bb149e1a91035ae010ad7ff001	
Uri de validació	https://tramits.arenysdemar.cat/absis/idi/arx/idiarxabsaweb/catala/asp/verificadorfirma.asp	
Metadades	Origen: Origen administració Estat d'elaboració: Original	

 Ajuntament d'Arenys de Mar	Arenys de Mar DOCUMENT ÚNIC DE PROTECCIÓ CIVIL MUNICIPAL (DUPROCIM)	Data: Desembre 2019 Revisió: 0.0
---	---	-------------------------------------

Contaminació de les aigües marines:

PROGRAMA D'EXERCICIS I SIMULACRES			
Exercici nº:	6		
Data	Juny del 1r any	Hora	12 h
Escenari			
Col·lisió entre vaixell pesquer i vaixell d'esbarjo, provocant que es trenqui el dipòsit de combustible en l'impacte.			
Zona involucrada			
Port amb possible afectació a l'exterior			
Característiques			
Simulacre de despatx coordinat amb el Port d'Arenys			
Verificació i comunicació d'exercici a organisme oficial competent:			
Comunicació i actuació de mitjans externs: bombers, policia local i protecció civil			
Avaluació			
Avaluació per part de Medi Ambient			

1.5 BASES PER AL PLA DE RECUPERACIÓ PREVIST A L'ARTICLE 31 DE LA LLEI 4/1997


1. Recopilació de les fonts d'informació dels danys produïts:

- Tècnics municipals
- Brigada d'obres
- Agents de la Policia Municipal, els Mossos d'Esquadra, la Guàrdia Civil
- Bombers
- Servei d'enllumenat, de clavegueram... del municipi
- Companyies de l'aigua, del gas, d'electricitat i de telèfons
- Serveis de transports: ferrocarrils, transport urbà, empreses d'autocars, empreses de transports...
- Carreteres
- Indústries, comerços... del municipi
- Particulars
- Serveis sanitaris
- Altres que el municipi consideri oportú

2. Recopilació de les dades dels danys que s'han produït:

- Localització dels danys: cal indicar el lloc concret (fins i tot amb cartografia).
- Descripció de:
 - o Els elements afectats (cal indicar el tipus d'element i una descripció).
 - o Els tipus dels danys que s'han produït.
 - o Causes que han produït els danys.



 <p>Ajuntament d'Arenys de Mar</p>	<p>Arenys de Mar</p> <p>DOCUMENT ÚNIC DE PROTECCIÓ CIVIL MUNICIPAL (DUPROCIM)</p>	<p>Data: Desembre 2019 Revisió: 0.0</p>
---	--	---

3. Valoració econòmica dels danys (despeses que s'han generat durant l'emergència i cost per recuperar la normalitat).

És responsabilitat de l'Ajuntament l'adopció immediata de les mesures següents:

- Notificació a les companyies de gas, d'electricitat, de telèfons, de llum, carreteres, mitjans de transport, de les avaries, talls de subministrament, dels danys que s'han produït.
- Acollida de la població.
- Proveïment de recursos a la població.
- Desenrunament i neteja.
- Recerca de mitjans i recursos.
- Control d'aqüífers.


Proposta de reconstrucció o reparació dels danys:

- Descripció de les obres, reparacions... a realitzar per recuperar o reparar els danys (la proposta es pot realitzar per evitar la repetició dels danys).
- Valoració econòmica (cost per recuperar la normalitat).
- Designació de responsables.
- Definició de terminis.

Cal saber si la zona s'ha declarat o no zona d'actuació especial (o catastròfica). En aquest cas les ajudes vindran de l'Estat, el qual aprova un Reial decret llei (primer l'aprova el Consell de Ministres i posteriorment el validen les Corts), per establir de forma concreta i per a cada catàstrofe totes les mesures, actuacions i procediments a seguir. S'hi estableixen, també, les previsions de finançament mitjançant el crèdit extraordinari.

Al marge de les subvencions que dona l'Estat, pot haver-hi ajudes de les comunitats autònomes, la Unió Europea, les diputacions... En aquest cas, cal tenir en compte que aquestes ajudes són incompatibles amb les que pugui donar l'Estat.

Cal destacar que queden excloses les ajudes de les diferents administracions als danys produïts en béns assegurats, ja que existeix el Consorci de Compensació d'Assegurances, entitat autònoma de caràcter públic que actua com a reassuradora de les companyies privades en cas que es produeixin catàstrofes.

Para descargar una copia de este documento consulte la siguiente página web		
Codi Segur de Validació	9245b67b3bb149e1a91035ae010ad7ff001	
Url de validació	https://tramits.arenysdemar.cat/absis/idi/arx/idiarxabsaweb/catala/asp/verificadorfirma.asp	
Metadades	Origen: Origen administració Estat d'elaboració: Original	



Ajuntament
d'Arenys de Mar

Arenys de Mar
**DOCUMENT ÚNIC DE PROTECCIÓ CIVIL
MUNICIPAL (DUPROCIM)**

Data: Desembre 2019
Revisió: 0.0

2. DOCUMENT 2. ANÀLISI DE RISC


Para descargar una copia de este documento consulte la siguiente página web

Codi Segur de Validació 9245b67b3bb149e1a91035ae010ad7ff001

Url de validació <https://tramits.arenysdemar.cat/absis/idi/arx/idiarxabsaweb/catala/asp/verificadorfirma.asp>

Metadades Origen: Origen administració Estat d'elaboració: Original



 <p>Ajuntament d'Arenys de Mar</p>	<p>Arenys de Mar DOCUMENT ÚNIC DE PROTECCIÓ CIVIL MUNICIPAL (DUPROCIM)</p>	<p>Data: Desembre 2019 Revisió: 0.0</p>
---	---	---

2.1 RISC TERRITORIAL

El municipi està obligat a redactar el pla de risc territorial.

Risc territorial		
	Descripció	Avaluació
Emergències per pandèmies	<p>Les emergències per pandèmies, tot i que depèn del grau d'evolució en el qual es trobi la dispersió de l'agent causant de la mateixa, plantegen greus problemes:</p> <ul style="list-style-type: none"> • Elevada demanda de mitjans sanitaris • Mortalitat • Molta alarma social. <p>Paral·lelament, poden arribar a limitar el funcionament dels serveis públics i les activitats econòmiques i empresarials.</p>	<p>Serveis esportius, administratius, educatius, sanitaris i residències.</p> <p>Històricament no trobem casos de pandèmies, la probabilitat és BAIXA.</p>
Emergències per onades de calor	<p>Risc quan se supera el percentil 98 de la temperatura màxima diària del període d'estiu. A Arenys de Mar és de 35,3 C http://static-m.meteo.cat/wordpressweb/wp-content/uploads/2014/11/26141925/TaulaSMR-Calor.pdf</p> <p>Les conseqüències per la salut varien en funció de la duració de la situació. Es a dir, si les temperatures elevades es perllonguen al llarg dels dies, el grau d'afectació serà més elevat</p>	<p>Serveis esportius, administratius, educatius, sanitaris i residències.</p> <p>El risc és MIG, ja que no es troba en un lloc amb temperatures de molt fred.</p>
Emergències per onades de fred	<p>Risc quan se supera el percentil 2 de la temperatura mínima diària del període d'hivern. A Arenys de Mar és de -0,9 C http://static-m.meteo.cat/wordpressweb/wp-content/uploads/2014/11/26141925/TaulaSMR-Fred.pdf</p> <p>Les conseqüències per la salut varien en funció de la duració de la situació. Es a dir, si les temperatures baixes es perllonguen al llarg dels dies, el grau d'afectació serà més elevat.</p>	<p>Serveis esportius, administratius, educatius, sanitaris i residències.</p> <p>El risc és MIG, ja que no es troba en un lloc amb temperatures de molta calor.</p>
Emergències per concentració de persones*	<p>Es preveu que és produeixin aglomeració per concentració de persones en el següents actes:</p> <ul style="list-style-type: none"> ➤ Castell Focs ➤ Traca Festa Major ➤ Concerts Plaça Església ➤ Concerts Plaça 11 Set. ➤ Concerts a la Riera ➤ La Pesta ➤ Marxa Popular ➤ Concerts Xifré (Jazz) ➤ Revetlles Platja (Barraques) ➤ Crema de la Bota ➤ Correfoc per la Llengua ➤ Triatló dels Arenys ➤ Canet Rock ➤ Revetlla Plaça Palmeres ➤ Cercavila Nocturna ➤ Atletisme Platja ➤ Cros Vila d'Arenys 	<p>Els actes afectats pel Decret 30/2015, són:</p> <ul style="list-style-type: none"> - Àmbit Local: Castell de foc - Àmbit autonòmic: Canet Rock



Risc territorial		
	Descripció	Avaluació
Risc general per a emergències per interrupció de servei elèctric	Cal indicar que no està definit l'obligació/recomanació de considerar aquesta tipologia de risc.	Tot el terme municipal pot estar afectat en cas d'emergència per interrupció de servei elèctric.
Emergències en el transport de viatgers per ferrocarril	<p>És el risc d'emergències en el transport convencional de viatgers per ferrocarril, com ara:</p> <ul style="list-style-type: none"> • Col·lisions entre trens, descarrilaments o altres emergències de gran nivell. • Necessitats d'evacuació de passatgers per accident o altres emergències. • Aldarulls i altres situacions similars de risc greu. • Presència de persones a les vies. • Aturades perllongades dels serveis. • Impacte social i/o mediàtic de les incidències i/o emergències. • Altres derivades del servei de transport de viatgers per ferrocarril. • (punt 1.1 del PROCICAT Ferrocarrils) 	El municipi d'Arenys de Mar està OBLIGAT a elaborar el procediment bàsic d'emergències per transport de persones per ferrocarril.
Emergència per fort onatge	<p>Quan hi ha risc de fort onatge que pugui provocar desperfectes i inundacions en zones properes a la costa, sense que comporti l'activació del PAM per risc d'inundacions.</p> <p>Aquesta situació meteorològica de perill (SMP) s'entén que és de nivell baix quan les onades superen els 2,5 m (mar regassa). La SMP s'entén que és de nivell alt quan les onades superen els 4 m (mar brava). (Annex IV PROCICAT)</p>	Tots els municipis de costa poden patir emergències per fort onatge.

*A continuació s'adjunten el detall dels actes a l'exterior on s'aglomera un gran nombre de gent:

Actes	Document seguretat	Tipus	Assistència Aproximada
Castell Focs Artificials	PAU	Esdeveniment Popular	15000 pax.
Traca Festa Major	PAU	Esdeveniment Popular	7000 pax.
Concerts Plaça Església	PAU	Activitat Cultural	1000 a 1500 pax.
Concerts Plaça 11 Set.	PAU	Activitat Cultural	1000 a 1500 pax.
Concerts a la Riera	PAU	Activitat Cultural	1000 a 1800 pax.
La Pesta	PAU	Activitat Cultural	400 a 3000 pax.
Marxa Popular	PAU	Activitat Esportiva	700 a 1000 pax.
Concerts Xifré (Jazz)	PAU	Esdeveniment Popular	500 a 1100 pax.
Revetlles Platja (Barraques)	PAU	Esdeveniment Popular	2000 a 5000 pax.
Crema de la Bota	PAU	Esdeveniment Popular	1500 a 3000 pax.
Correfoc per la Llengua	PAU	Esdeveniment Popular	500 a 1500 pax.
Triatló dels Arenys	PAU	Activitat Esportiva	300 a 500 pax.
Canet Rock	PAU	Activitat Cultural	20000 a 22000 pax.
Revetlla Plaça Palmeres	DOBSE	Esdeveniment Popular	1500 a 2200 pax.
Cercavila Nocturna	DOBSE	Esdeveniment Popular	2000 a 2500 pax.
Atletisme Platja	EBSAU	Activitat Esportiva	700 a 1000 pax.
Cros Vila d'Arenys	EBSAU	Activitat Esportiva	800 a 1000 pax.

Remarcar que el municipi està obligat a redactar el Pla de risc territorial.




2.2 RISCOS ESPECIALS

2.2.1 DESCRIPCIÓ I VALORACIÓ DEL RISC

Riscos especials																
Risc	Descripció	Avaluació														
Risc d'incendi forestal (INFOCAT)	<p>D'acord amb el Pla INFOCAT i el Mapa de Protecció Civil de Catalunya, el nivell de perill del municipi és ALT i el nivell de vulnerabilitat és MODERAT. Les masses boscoses del municipi són:</p> <ul style="list-style-type: none"> • Pineda de Can Muntanya i el Canyadell • Horta Victòria • Camí del Remei • Zona entre el Rial d'en Navarra i Rial de Sa Clavella • Zona nord delimitada per l'Autopista C32, entre Rial de Valliguera i Camí de Canet • Zona sud delimitada per l'Autopista C32, entre Rial del Bareu i Rial de Vallmaria 	<p>D'acord amb el Pla INFOCAT, l'elaboració del PAM d'incendis forestals és OBLIGAT al municipi.</p> <p>El risc es valora com a MITJÀ degut a que les zones boscoses del municipi no són pròximes a zones vulnerables.</p>														
Risc d'inundacions (INUNCAT)	<p>D'acord amb el Pla INUNCAT i el Mapa de Protecció Civil de Catalunya, el municipi té diverses zones potencialment inundables que travessen el municipi de nord a sud i zona de la costa de la part oest del municipi. La zona té punts d'actuació prioritària.</p>	<p>Segons el Pla INUNCAT el municipi està OBLIGAT a elaborar el PAM d'inundacions.</p> <p>El risc d'Inundacions és ALT.</p>														
Risc per nevades (NEUCAT)	<p>El municipi es troba a uns 10m. Segons aquesta altitud, el llindar de situació meteorològica de perill (SMP) de nivell 1 correspon a l'acumulació entre 0-2cm. en 24 h; el llindar de SMP de nivell 2 correspon a l'acumulació de més de > 5 cm. en 24 h. (taula 2.2.1 del Pla NEUCAT)</p> <table border="1" data-bbox="513 1249 1045 1391"> <thead> <tr> <th>METEOR</th> <th>Graus 1, 2 i 3</th> <th>Graus 4, 5 i 6</th> </tr> </thead> <tbody> <tr> <td rowspan="5">Neu acumulada en 24 hores</td> <td>gruix > 0 cm entre 0 m i 300 m</td> <td>gruix > 5 cm entre 0 m i 300 m</td> </tr> <tr> <td>gruix > 2 cm entre 300 m i 600 m</td> <td>gruix > 15 cm entre 300 m i 600 m</td> </tr> <tr> <td>gruix > 5 cm entre 600 m i 800 m</td> <td>gruix > 20 cm entre 600 m i 800 m</td> </tr> <tr> <td>gruix > 10 cm entre 800 m i 1000 m</td> <td>gruix > 30 cm entre 800 m i 1000 m</td> </tr> <tr> <td>gruix > 20 cm entre 1000 m i 1500 m</td> <td>gruix > 50 cm entre 1000 m i 1500 m</td> </tr> </tbody> </table>	METEOR	Graus 1, 2 i 3	Graus 4, 5 i 6	Neu acumulada en 24 hores	gruix > 0 cm entre 0 m i 300 m	gruix > 5 cm entre 0 m i 300 m	gruix > 2 cm entre 300 m i 600 m	gruix > 15 cm entre 300 m i 600 m	gruix > 5 cm entre 600 m i 800 m	gruix > 20 cm entre 600 m i 800 m	gruix > 10 cm entre 800 m i 1000 m	gruix > 30 cm entre 800 m i 1000 m	gruix > 20 cm entre 1000 m i 1500 m	gruix > 50 cm entre 1000 m i 1500 m	<p>Segons el Pla NEUCAT el municipi està RECOMANAT a elaborar el PAM de nevades.</p> <p>El risc es valora com BAIX.</p>
METEOR	Graus 1, 2 i 3	Graus 4, 5 i 6														
Neu acumulada en 24 hores	gruix > 0 cm entre 0 m i 300 m	gruix > 5 cm entre 0 m i 300 m														
	gruix > 2 cm entre 300 m i 600 m	gruix > 15 cm entre 300 m i 600 m														
	gruix > 5 cm entre 600 m i 800 m	gruix > 20 cm entre 600 m i 800 m														
	gruix > 10 cm entre 800 m i 1000 m	gruix > 30 cm entre 800 m i 1000 m														
	gruix > 20 cm entre 1000 m i 1500 m	gruix > 50 cm entre 1000 m i 1500 m														
Risc sísmic (SISMICAT)	<p>D'acord amb el Pla SISMICAT i el Mapa de Protecció Civil de Catalunya, el municipi pot patir un sisme de nivell VII, que significa danys a les construccions. Aquestes dades són de l'escala d'intensitat macrosísmica _MSK(intensitat màxima percebuda per a un període de retorn de 500 anys).</p>	<p>Segons el Pla SISMICAT el municipi està OBLIGAT a elaborar el PAM per sismes.</p> <p>El risc es valora com MITJÀ.</p>														
Contaminació de les aigües marines (CAMCAT)	<p>Episodis de contaminació del medi marí que puguin afectar el litoral català. També accidents més enllà d'aquest litoral però que originin una contaminació que amenaci o pugui amenaçar la costa catalana. El municipi presenta un grau de vulnerabilitat 3 i presenta un grau de perill MIG en front una contaminació marina accidental.</p>	<p>Segons el Pla CAMCAT, el municipi està OBLIGAT a elaborar el PAM per contaminació accidental de les aigües marines.</p> <p>El risc és MITJÀ. Vigilant els elements que puguin ocasionar una contaminació de l'aigua del mar.</p>														



 <p>Ajuntament d'Arenys de Mar</p>	<p>Arenys de Mar DOCUMENT ÚNIC DE PROTECCIÓ CIVIL MUNICIPAL (DUPROCIM)</p>	<p>Data: Desembre 2019 Revisió: 0.0</p>
---	---	---

Riscos especials		
Risc	Descripció	Avaluació
<p>Risc de vent (VENTCAT)</p>	<p>Segons dades del Pla de la Generalitat de Catalunya per risc de ventades (VENTCAT), els municipis afectats per aquest risc són:</p> <ul style="list-style-type: none"> - Municipis amb >10 dies de superació del llindar de vent de 20 m/s - Municipis amb >20.000 habitants <p>Arenys de Mar té <20.000 habitants fet pel qual no es troba afectat pel risc de vent.</p>	<p>Segons el Pla VENCAT, el municipi està RECOMANAT a elaborar el PAM de risc per vent</p> <p>El risc és BAIX.</p>

2.3 RISCOS ESPECÍFICS

No es contemplen els riscos específics al municipi d'Arenys de Mar.

Para descargar una copia de este documento consulte la siguiente página web

Codi Segur de Validació 9245b67b3bb149e1a91035ae010ad7ff001

Url de validació <https://tramits.arenysdemar.cat/absis/idi/arx/idiarxabsaweb/catala/asp/verificadorfirma.asp>

Metadades Origen: Origen administració Estat d'elaboració: Original





Ajuntament
d'Arenys de Mar

Arenys de Mar
**DOCUMENT ÚNIC DE PROTECCIÓ CIVIL
MUNICIPAL (DUPROCIM)**

Data: Desembre 2019
Revisió: 0.0

4. DOCUMENT 4. PROCEDIMENTS OPERATIUS PER RISC


Para descargar una copia de este documento consulte la siguiente página web

Codi Segur de Validació 9245b67b3bb149e1a91035ae010ad7ff001

Url de validació <https://tramits.arenysdemar.cat/absis/idi/arx/idiarxabsaweb/catala/asp/verificadorfirma.asp>

Metadades Origen: Origen administració Estat d'elaboració: Original



 <p>Ajuntament d'Arenys de Mar</p>	<p>Arenys de Mar DOCUMENT ÚNIC DE PROTECCIÓ CIVIL MUNICIPAL (DUPROCIM)</p>	<p>Data: Desembre 2019 Revisió: 0.0</p>
---	---	---

4.1 PROCEDIMENT OPERATIU

4.1.1 CRITERIS D'ACTIVACIÓ. NIVELLS

» PRE-ALERTA:

La pre-alerta es produeix, en general quan:

- És previsible un fenomen que pot produir situacions de risc per la població a mig termini.
- També es pot produir en maniobres en determinades instal·lacions.

La pre-alerta no implica l'activació del Pla.

» ALERTA:

El Pla s'activa en **fase d'alerta**, en general quan:

- S'informa de l'activació d'un Pla Especial de la Generalitat en fase d'alerta per afectació a la zona on es troba el municipi.
- Quan hi ha paràmetres objectius que fan preveure una situació d'emergència important a la població a curt termini.
- Davant de emergències per riscos naturals que no afectin ni puguin afectar a persones, béns i vies de comunicació.
- En emergències en determinades instal·lacions o infraestructures que no puguin produir danys a l'exterior però que puguin produir alarma en la població.


» EMERGÈNCIA:

El Pla s'activa en **fase d'emergència**, en general davant de les situacions següents:

- S'informa de l'activació en fase d'emergència d'un Pla Especial de la Generalitat en fase d'emergència per afectació a la zona on es troba el municipi.
- Davant d'emergències que puguin comportar, per la seva evolució, un greu risc per al municipi o danys a la població.

A l'annex1, es detallen criteris concrets per riscos concrets.



 <p>Ajuntament d'Arenys de Mar</p>	<p>Arenys de Mar DOCUMENT ÚNIC DE PROTECCIÓ CIVIL MUNICIPAL (DUPROCIM)</p>	<p>Data: Desembre 2019 Revisió: 0.0</p>
---	---	---

4.1.2 TASQUES PREVENTIVES I OPERATIVES ASSOCIADES A CADASCUN DELS NIVELLS

Procediments generals

En època de risc, s'han de fer les següents accions preventives:

- Informar prèviament els possibles afectats, tot recordant-los els principals consells d'autoprotecció.
- Recordar als actuants municipals quina seria la seva funció en cas d'emergència.
- Executar totes aquelles actuacions preventives raonables i possibles
- Comprovar els telèfons principals tant del directori telefònic com del catàleg de mitjans i recursos.

En general, en situació de pre-alerta s'han de fer les actuacions següents:

Per a emergències on sigui possible una previsió, abans d'activar el Pla d'actuació municipal en alerta o en emergència, el municipi pot començar a fer tota una sèrie d'actuacions preventives per minimitzar les possibles conseqüències dels fenòmens previstos. Davant d'un avís preventiu de pre-alerta, s'han de fer les actuacions següents:

- Un seguiment de la situació (en funció al tipus d'emergència i a la probabilitat de la materialització del fenomen, aquest seguiment pot ser de tipus "intern" i per tant no sempre es contempla la informació a la població).
- Els grups actuants i entitats afectades procediran a fer les actuacions previstes en els seus plans d'actuació, entre d'altres: vigilància i control de zones de risc, mesures per la reducció del risc, preparació per a una possible evolució de l'emergència a llinars superiors (alerta o emergència).
- Una transmissió de la informació sobre qualsevol anomalia detectada que pugui ser significativa. Concretament, s'informa als membres del Comitè Municipal d'Emergència, als centres de coordinació i als grups locals actuants, si s'escau, d'acord amb els procediments establerts.
- Una possible convocatòria del consell assessor municipal, si es considera necessari.
- Comunicar al Centre de Coordinació Operativa de Catalunya (CECAT) que el Pla de Protecció Civil municipal es troba en situació de pre-alerta.
- Davant de la previsió del risc, el Centre Receptor d'Alarmes trametrà els corresponents avisos preventius segons els procediments establerts.

Procediments d'activació. interfase amb plans superiors

» Detecció i notificació d'emergència:

Els avisos d'emergència associats a un pla especial de la Generalitat que rebí l'Ajuntament han de comunicar-se immediatament a:


- Telèfon únic d'emergències de Catalunya (112)
- Centre de Coordinació Operativa de Catalunya (CECAT)

» Procediments d'activació

El CECAT ha d'informar el Centre Receptor d'Alarmes local (CRA) dels municipis afectats o potencialment afectats per l'emergència, i per a determinats riscos li enviarà informació de referència com el mapa de risc. El CRA s'encarrega de comunicar-ho a l'alcaldeessa.

Codi Segur de Validació	9245b67b3bb149e1a91035ae010ad7ff001
Url de validació	https://tramits.arenysdemar.cat/absis/idi/arx/idiarxabsaweb/catala/asp/verificadorfirma.asp
Metadades	Origen: Origen administració Estat d'elaboració: Original



 <p>Ajuntament d'Arenys de Mar</p>	<p>Arenys de Mar</p> <p>DOCUMENT ÚNIC DE PROTECCIÓ CIVIL MUNICIPAL (DUPROCIM)</p>	<p>Data: Desembre 2019 Revisió: 0.0</p>
---	--	---

En funció dels nivells i criteris que estableix el punt 3, l'alcaldeessa activarà el Pla de protecció civil municipal, mitjançant el procediment establert, directament o a proposta de CECAT, o bé per indicació del director del Pla Especial de la Generalitat.

La interfase entre el Pla de protecció civil municipal i el Pla Especial de la Generalitat queda definida a partir de:

- Els avisos que el CECAT fa al municipi. El CECAT enviarà un correu electrònic o una trucada informant que el Pla Especial de la Generalitat es troba activat.
- La dependència de les funcions del responsable de l'emergència i del Comitè de Direcció tal com estan plantejades quan es produeix l'activació del Pla Especial de la Generalitat. Coordinació amb el director del Pla Especial de la Generalitat.
- La configuració dels grups actuants locals establerts, adaptada a l'activació del Pla Especial de la Generalitat, fet que implica la integració dels grups d'actuació locals en els grups actuants del Pla Especial de la Generalitat i la coordinació amb la resta del grup.
- La fase d'activació del Pla depèn de la corresponent fase del Pla Especial de la Generalitat i de la ubicació l'emergència respecte el municipi i l'impacte que la situació hi pugui tenir.

En general, en produir-se l'activació del Pla, s'ha de procedir a:

- La constitució del Comitè d'Emergències.
- L'avís d'activació als caps dels grups locals. Normalment s'ha de fer a través d'una trucada.
- La constitució dels grups actuants locals.
- La constitució del CECOPAL.
- La informació a la població sobre l'activació del Pla de protecció civil municipal i de les mesures de protecció a seguir d'acord amb les indicacions del director del Pla Especial de la Generalitat.
- En cas de ser constituït el CCA, l'establiment d'un contacte permanent.
- La mobilització de mitjans i recursos assignats al Pla.
- L'activació dels plans d'autoprotecció de la zona afectada.
- Una vegada activat el Pla i constituït el Consell Assessor, el CECOPAL i els grups locals, el director del Pla de protecció civil municipal ha de mantenir contacte permanent amb el director del Pla Especial de la Generalitat, amb el CCA i amb els responsables dels PAU corresponents.


(Vegeu les fitxes dels procediments d'actuació dels diversos actuants al punt 5.1)

En general, aquestes accions es concreten en cas d'alerta o emergència de la forma següent:

- Activació en alerta: suposa l'avís al Consell Assessor de l'Emergència. A criteri de l'alcaldeessa o el director del Pla Especial de la Generalitat, es pot mobilitzar el Grup Local d'Intervenció.
- Activació en emergència: suposa la convocatòria del Consell Assessor de l'Emergència al CECOPAL i la mobilització dels grups actuants establerts en el Pla.

Codi Segur de Validació	9245b67b3bb149e1a91035ae010ad7ff001
Uri de validació	https://tramits.arenysdemar.cat/absis/idi/arx/idiarxabsaweb/catala/asp/verificadorofirma.asp
Metadades	Origen: Origen administració Estat d'elaboració: Original



 <p>Ajuntament d'Arenys de Mar</p>	<p>Arenys de Mar</p> <p>DOCUMENT ÚNIC DE PROTECCIÓ CIVIL MUNICIPAL (DUPROCIM)</p>	<p>Data: Desembre 2019 Revisió: 0.0</p>
---	--	---

A continuació, es fa un recull de les actuacions principals a realitzar en cada cas en funció del tipus de risc.

4.1.2.1 RISCOS TERRITORIALS


TASQUES PREVENTIVES I OPERATIVES ASSOCIADES AL RISC BÀSIC / TERRITORIAL	
PREALERTA	<ul style="list-style-type: none"> ➤ Seguiment de la situació: <ul style="list-style-type: none"> ▪ Comunicats del CECAT. ▪ Informació meteorològica: http://www.meteo.cat/prediccio/general ▪ Estat de la xarxa viària: http://mct.gencat.cat/ ▪ Responsable de l'activitat (en cas de risc per concentració de persones). ➤ Connectar i tenir a mà l'emissora de la Xarxa Rescat.
ALERTA EMERGÈNCIA 1 EMERGÈNCIA 2	<ul style="list-style-type: none"> ➤ Activar el Pla bàsic municipal i comunicar-ho al CECAT. ➤ Trucar al 112 si es necessita ajuda externa (bombers, mossos d'esquadra o SEM). ➤ Constituir el Comitè d'emergències municipal (veure ordre de trucades a la fitxa del CRA) i habilitar el CECOPAL. Activar els grups locals d'actuació que s'escaigui. ➤ Connectar i tenir a mà l'emissora de la Xarxa Rescat. ➤ Fer seguiment de la situació (fontes del punt anterior) i mantenir comunicació amb el CECAT. ➤ Avis als elements vulnerables i demanar si tenen necessitats especials. ➤ Controlar el trànsit i l'accés a les zones afectades per l'emergència. ➤ Obrir i habilitar els centres d'acollida i fer l'acolliment de la població afectada, si escau. ➤ Col·laborar en les evacuacions, si escau. ➤ Habilitar punts d'informació a la població. ➤ Registre i organització dels voluntaris ocasionals. ➤ Comunicar canvis de fase d'activació del Pla bàsic d'emergències municipal al CECAT i als integrants del Comitè d'emergències municipal.

- El risc territorial per **pandèmies** no contempla la fase de Prealerta

4.1.2.2 RISC D'INCENDIS FORESTALS

TASQUES PREVENTIVES I OPERATIVES ASSOCIADES AL RISC D'INCENDI FORESTAL	
PREALERTA	<ul style="list-style-type: none"> ➤ Seguiment de la informació: <ul style="list-style-type: none"> ▪ Comunicats del CECAT. ▪ Perill d'incendi forestal: http://www.gencat.cat/medinatural/incendis/mapaperill/ ▪ Informació meteorològica: http://www.meteo.cat/prediccio/general ▪ Estat de la xarxa viària: http://mct.gencat.cat/ ➤ Connectar i tenir a mà l'emissora de la Xarxa Rescat. ➤ Vigilància de les següents zones d'especial risc: <ul style="list-style-type: none"> ▪ Urbanitzacions: <ul style="list-style-type: none"> ✓ URB85. Urbanització Hort del Bisbe ✓ URB94. Urbanització les Vil·les ✓ URB86. Urbanització Les Carolines ✓ URB87. Urbanització Les Roses ✓ URB88. Urbanització Montmar ✓ URB89. Urbanització Portimar ✓ URB90. Urbanització Portinyol ✓ URB91. Urbanització Turó del Portinyol ✓ URB95. Urbanització Victòria ✓ URB93. Urbanització Vilaplana



 <p>Ajuntament d'Arenys de Mar</p>	<p>Arenys de Mar</p> <p>DOCUMENT ÚNIC DE PROTECCIÓ CIVIL MUNICIPAL (DUPROCIM)</p>	<p>Data: Desembre 2019 Revisió: 0.0</p>
---	--	---

TASQUES PREVENTIVES I OPERATIVES ASSOCIADES AL RISC D'INCENDI FORESTAL	
	<ul style="list-style-type: none"> ▪ Zones boscoses: <ul style="list-style-type: none"> ✓ Pineda de Can Muntanya i el Canyadell ✓ Horta Victòria ✓ Camí del Remei ✓ Zona entre el Rial d'en Navarra i Rial de Sa Clavella ✓ Zona nord delimitada per l'Autopista C32, entre Rial de Vallfiguera i Camí de Canet ✓ Zona sud delimitada per l'Autopista C32, entre Rial del Bareu i Rial de Vallmaria.
<p>ALERTA</p> <p>EMERGÈNCIA 1</p> <p>EMERGÈNCIA 2</p>	<ul style="list-style-type: none"> ➤ Activar el Pla d'actuació municipal per incendis forestals i comunicar-ho al CECAT. ➤ Trucar al 112 si es detecta un incendi. ➤ Constituir el Comitè d'emergències municipal (veure ordre de trucades a la fitxa del CRA) i habilitar el CECOPAL. Activar els grups locals d'actuació. ➤ Connectar i tenir a mà l'emissora de la Xarxa Rescat. ➤ Fer seguiment de la situació (fonts del punt anterior) i mantenir comunicació amb el CECAT. ➤ Controlar el trànsit i l'accés a les zones afectades per l'incendi. ➤ Avis als elements vulnerables, transmetre la mesura d'autoprotecció que estableixi bombers i demanar si tenen necessitats especials. ➤ Obrir i habilitar els centres d'acollida i fer l'acolliment de la població afectada, si escau. ➤ Col·laborar en les evacuacions, si escau. ➤ Habilitar punts d'informació a la població. ➤ Preparar l'avituellament dels grups locals que treballin en l'incendi. ➤ Registre i organització dels voluntaris ocasionals ➤ Comunicar canvis de fase d'activació del Pla d'actuació municipal al CECAT i als integrants del Comitè d'emergències municipal.

4.1.2.3 RISC D'INUNDACIONS


TASQUES PREVENTIVES I OPERATIVES ASSOCIADES AL RISC D'INUNDACIONS	
<p>PREALERTA</p>	<ul style="list-style-type: none"> ➤ Seguiment de la informació: <ul style="list-style-type: none"> ▪ Comunicats del CECAT. ▪ Informació meteorològica: http://www.meteo.cat/predicccio/general ▪ Estacions d'aforament: http://aca-web.gencat.cat/aetr/aetr2/UJL/aetr_app?TAB=dades ▪ Estat de la xarxa viària: http://mct.gencat.cat/ ➤ Connectar i tenir a mà l'emissora de la Xarxa Rescat. ➤ Vigilància i control d'accessos de zones d'especial risc o punts d'aforament: <ul style="list-style-type: none"> ▪ EV-SER-101. Zona Comercial Muvisa - Rial Llarg i Camp de Sa Mar ▪ EV-ZE-109. Platja Cavaio ▪ EV-ZE-110. Platja Picòrdia ▪ EV-ZE-112. Platja de la Musclera ▪ EV-EDU-43. Escola Sinera ▪ EV-EDU-39. Escola Bressol Els Colors ▪ EV-EDU-41. Escola Maragall ▪ EV-EDU-46. Escola Bressol Maricel ▪ EV-H-107. Eurostage ▪ EV-CU-34. Port (competència del Port d'Arenys) ▪ EV-H-11. Càmping Toro Azul ▪ EV-CU-21. Centre Cultural Calisay ▪ EV-AJ-106. Ajuntament ▪ EV-URB-94. Urbanització Les Vil·les



**TASQUES PREVENTIVES I OPERATIVES ASSOCIADES AL
RISC D'INUNDACIONS**

	<ul style="list-style-type: none"> ▪ EV-URB-92. Urbanització la Victòria ▪ EV-H-10. Càmping Marcos ▪ EV-SER-27. Mercat Municipal ▪ CA -8: Col·legi La Presentació ▪ EV-EDU-45. Instiut Tres Turons ▪ Del nàutic fins a Portimar ▪ Pas soterrat de la Musclera <ul style="list-style-type: none"> ➤ Realitzar les actuacions necessàries en els següents punts d'actuació prioritària: <ul style="list-style-type: none"> ▪ Riera d'Arenys: X: 462525 Y: 4603527 ▪ Arenys de Mar: X: 462879 Y: 4603663 ▪ Arenys de Mar: X: 462552 Y: 4603836 ➤ Realitzar les actuacions necessàries en els següents punts conflictius: <ul style="list-style-type: none"> ▪ PC-16: Pas soterrat Riera ▪ PC-17: Sorral Rial Canalies (competència del Port d'Arenys) ▪ PC-18: Pas soterrat Musclera ➤ Avisar a aquelles activitats que es facin a la llera de la riera (Canet Rock,...).
<p>ALERTA</p> <p>EMERGÈNCIA 1</p> <p>EMERGÈNCIA 2</p>	<ul style="list-style-type: none"> ➤ Activar el Pla d'actuació municipal per inundacions i comunicar-ho al CECAT. ➤ Trucar al 112 si es necessita ajuda externa (bombers, mossos d'esquadra o SEM). ➤ Constituir el Comitè d'emergències municipal (veure ordre de trucades a la fitxa del CRA) i habilitar el CECOPAL. Activar els grups locals d'actuació. ➤ Connectar i tenir a mà l'emissora de la Xarxa Rescat. ➤ Fer seguiment de la situació (fonts del punt anterior), seguir la vigilància i mantenir comunicació amb el CECAT. ➤ Les següents actuacions concretes en els següents punts d'actuació prioritària: <ul style="list-style-type: none"> ▪ Riera d'Arenys: X: 462525 Y: 4603527 ▪ Arenys de Mar: X: 462879 Y: 4603663 ▪ Arenys de Mar: X: 462552 Y: 4603836 ➤ Realitzar les actuacions necessàries en els següents punts conflictius: <ul style="list-style-type: none"> ▪ PC-16: Pas soterrat Riera ▪ PC-17: Sorral Rial Canalies (competència del Port d'Arenys) ▪ PC-18: Pas soterrat Musclera ➤ Senyalitzar, tallar o controlar les següents vies de la xarxa viària: <ul style="list-style-type: none"> ▪ TT-19. C-32 Montgat – (Enllaç B-20 / C-31) Tordera ▪ TT20 i TT21. N-II Barcelona ▪ TT14. C-61/ B511 Barcelona –La Jonquera ➤ Tancar els següents espais públics: <ul style="list-style-type: none"> ▪ EV-ZE-95. Parc Fèlix Cucurull ▪ EV-ZE-96. Jardins Asil Torrent ▪ EV-ZE-97. Plaça Lloveras ▪ EV-ZE-98. Plaça de l'onze de setembre ▪ EV-ZE-99. Jardins Xifré ➤ Suspendre els esdeveniments públics a l'aire lliure que puguin tenir risc per tempestes elèctriques o caiguda de branques o arbres. ➤ Suspendre activitats esportives i recreatives pròximes a les rieres o torrents. ➤ Avis als elements vulnerables i demanar si tenen necessitats especials. ➤ Fer vigilància i neteja de la xarxa viària local (treure fang i arbres trencats). ➤ Obrir i habilitar els centres d'acollida i fer l'acolliment de la població afectada, si escau. ➤ Col·laborar en les evacuacions que siguin necessàries. ➤ Registre i organització dels voluntaris ocasionals.




 <p>Ajuntament d'Arenys de Mar</p>	<p>Arenys de Mar</p> <p>DOCUMENT ÚNIC DE PROTECCIÓ CIVIL MUNICIPAL (DUPROCIM)</p>	<p>Data: Desembre 2019 Revisió: 0.0</p>
---	--	---

TASQUES PREVENTIVES I OPERATIVES ASSOCIADES AL RISC D'INUNDACIONS	
	<ul style="list-style-type: none"> ➤ Comunicar canvis de fase d'activació del Pla d'actuació municipal al CECAT i als integrants del Comitè d'emergències municipal.

4.1.2.4 RISC DE NEVADES

TASQUES PREVENTIVES I OPERATIVES ASSOCIADES AL RISC DE NEVADES	
PREALERTA	<ul style="list-style-type: none"> ➤ Seguiment de la informació: <ul style="list-style-type: none"> ▪ Comunicats del CECAT ▪ Informació meteorològica: http://www.meteo.cat/prediccio/general ▪ Estat de la xarxa viària: http://mct.gencat.cat/ ➤ Connectar i tenir a mà l'emissora de la Xarxa Rescat. ➤ Fer seguiment de la situació nivometeorològica : <ul style="list-style-type: none"> ▪ http://www.meteo.cat/prediccio/general ➤ Comprovar la disponibilitat de fundents: <ul style="list-style-type: none"> ▪ Magatzem de la brigada ubicat a la Policia Local, carrer d'Auterive, s/n (cantonada carrer de l'Hospital). ▪ Parc de Bombers voluntaris d'Arenys ubicat al carrer Partagàs s/n ➤ Posar fundents a disposició de la població en els següents punts: <ul style="list-style-type: none"> ▪ Magatzem de la brigada ubicat a la Policia Local, carrer d'Auterive, s/n (cantonada carrer de l'Hospital). ▪ Parc de Bombers voluntaris d'Arenys ubicat al carrer Partagàs s/n ➤ Habilitar zones d'aparcaments de vehicles. ➤ Revisar l'estat dels grups electrògens disponibles.
ALERTA EMERGÈNCIA 1 EMERGÈNCIA 2	<ul style="list-style-type: none"> ➤ Activar el Pla d'actuació municipal per nevades i comunicar-ho al CECAT. ➤ Trucar al 112 si es necessita ajuda externa (bombers, mossos d'esquadra o SEM). ➤ Constituir el Comitè d'emergències municipal (veure ordre de trucades a la fitxa del CRA) i habilitar el CECOPAL. Activar els grups locals d'actuació. ➤ Connectar i tenir a mà l'emissora de la Xarxa Rescat. ➤ Fer seguiment de la situació (fonts del punt anterior), vigilància dels gruixos de neu i mantenir comunicació amb el CECAT. ➤ Neteja de vials pel següent ordre de prioritats: <ul style="list-style-type: none"> ▪ Eixos principals de circulació: Riera i carrer d'en Draper ▪ CAP i ambulàncies ▪ Policia (Local i Mossos) i Bombers ▪ Benzineres ▪ Geriàtrics ▪ Centres Escolars ▪ Eixos de circulació secundaris amb pendents ▪ Carrers amb forts desnivells <i>Veure informe de l'annex VI.</i> ➤ Senyalitzar, tallar o controlar els carrers amb següent ordre de prioritats: <ul style="list-style-type: none"> ▪ Eixos principals de circulació: Riera i carrer d'en Draper ▪ CAP i ambulàncies ▪ Policia (Local i Mossos) i Bombers ▪ Benzineres ▪ Geriàtrics ▪ Centres Escolars ▪ Eixos de circulació secundaris amb pendents ▪ Carrers amb forts desnivells <i>Veure informe de l'annex VI.</i> ➤ Suspendre esdeveniments públics, activitats esportives i recreatives a l'aire lliure. ➤ Avis als elements vulnerables i demanar si tenen necessitats especials.



 <p>Ajuntament d'Arenys de Mar</p>	<p>Arenys de Mar</p> <p>DOCUMENT ÚNIC DE PROTECCIÓ CIVIL MUNICIPAL (DUPROCIM)</p>	<p>Data: Desembre 2019 Revisió: 0.0</p>
---	--	---

TASQUES PREVENTIVES I OPERATIVES ASSOCIADES AL RISC DE NEVADES	
	<ul style="list-style-type: none"> ➤ Demanar la col·laboració de la població pel que fa a la neteja de les voreres i terrats. ➤ Obrir i habilitar els centres d'acollida i fer l'acolliment de la població afectada, si escau. ➤ Col·laborar en les evacuacions que siguin necessàries. ➤ Registre i organització dels voluntaris ocasionals. ➤ Comunicar canvis de fase d'activació del Pla d'actuació municipal al CECAT i als integrants del Comitè d'emergències municipal.

4.1.2.5 RISC DE VENT

TASQUES PREVENTIVES I OPERATIVES ASSOCIADES AL RISC DE VENT	
PREALERTA	<ul style="list-style-type: none"> ➤ Seguiment de la informació: <ul style="list-style-type: none"> ▪ Comunicats del CECAT ▪ Informació meteorològica: http://www.meteo.cat/prediccio/general ▪ Estat de la xarxa viària: http://mct.gencat.cat/ ➤ Connectar i tenir a mà l'emissora de la Xarxa Rescat ➤ Un seguiment de la situació (aquest seguiment és de tipus "intern i per tant no sempre es contempla la informació a la població). ➤ Una transmissió de la informació sobre qualsevol anomalia detectada que pugui ser significativa. Concretament, s'informa als centres de coordinació i als grups locals actuants, si s'escau, d'acord amb els procediments establerts. ➤ Una possible convocatòria del consell assessor municipal, si es considera necessari.
ALERTA EMERGÈNCIA 1 EMERGÈNCIA 2	<ul style="list-style-type: none"> ➤ Activar el Pla d'actuació municipal per ventades i comunicar-ho al CECAT. ➤ Trucar al 112 si es necessita ajuda externa (bombers, mossos d'esquadra o SEM). ➤ Constituir el Comitè d'emergències municipal (veure ordre de trucades a la fitxa del CRA) i habilitar el CECOPAL. Activar els grups locals d'actuació. ➤ Connectar i tenir a mà l'emissora de la Xarxa Rescat. ➤ Fer seguiment de la situació i mantenir comunicació amb el CECAT. ➤ Determinats serveis hauran de preparar material i recursos humans per mantenir els camins i carreteres en un estat transitable. ➤ Es recomanarà als serveis d'esports la conveniència d'ajornar activitats esportives i altres activitats a l'aire lliure (mercats, fires,...). ➤ Avis als elements vulnerables i demanar si tenen necessitats especials. ➤ Tancar els espais públics com per exemple: <ul style="list-style-type: none"> ▪ EV-ESP-57. Pista Skate Arenys de Mar ▪ EV-ESP-58. Pistes de Petanca ▪ EV-ESP-59. Pistes Municipals d'Atletisme ▪ EV-ZE-95. Parc Félix Cucurull ▪ EV-ZE-96. Jardins Asil Torrent ▪ EV-ZE-97. Plaça Lloveras ▪ EV-ZE-98. Plaça de l'onze de setembre ▪ EV-ZE-99. Jardins Xifré ▪ EV-CU-100. Poblat ibèric ▪ EV-ZE-103. Parc dels països catalans ➤ Control de trànsit (tall, desviacions, etc) d'aquells camins i carreteres que portin a les zones afectades. ➤ Inspecció dels edificis de major risc del municipi per detectar possibles danys: <ul style="list-style-type: none"> ▪ Equipaments públics: veure llistat d'elements vulnerables ▪ Edificis més antics: veure llistat d'elements vulnerables ▪ Edificis singulars: veure llistat d'elements vulnerables ➤ Dirigir les evacuacions ordenades des del CCA, les quals seran executades per les policies locals i/o forces de seguretat ➤ Obrir i habilitar els centres d'acollida i fer l'acolliment de la població afectada, si escau.



**TASQUES PREVENTIVES I OPERATIVES ASSOCIADES AL
RISC DE VENT**

- Col·laborar en les evacuacions que siguin necessàries.
- Registre i organització dels voluntaris ocasionals
- Facilitar les necessitats d'intendència dels operatius en el municipi
- Facilitar la distribució dels recursos del municipi que siguin necessaris per a l'emergència.
- El CRA enviarà els avisos als organismes oportuns i al gabinet d'informació, tal com està previst en el seu pla d'actuació.
- El gabinet d'informació realitzarà la màxima difusió als mitjans de comunicació sobre:
 - Quins són els punts del territori més afectats.
 - La situació de la xarxa elèctrica de subministrament, de la xarxa telefònica i els problemes puntuals que s'hagin pogut produir en el subministrament d'aigua com a conseqüència de fallades en el subministrament elèctric.
 - La situació de l'estat de la xarxa viària: punts afectats, rutes alternatives, aparcaments habilitats per vehicles de mercaderies, afectació a línies regulars d'autobusos, transport escolar.
 - La situació de la circulació ferroviària (RENFE i Ferrocarrils de la Generalitat de Catalunya)
 - En determinades zones s'aconsellarà no agafar el vehicle particular si no és del tot imprescindible.
 - Possibles suspensions de classes i centres docents.
 - Consells d'autoprotecció.
 - Les actuacions que es duen a terme per restablir la normalitat (neteja de les vies, vies prioritzades, restabliment del subministrament de serveis bàsics a la població...)
- Comunicar canvis de fase d'activació del Pla d'actuació municipal al CECAT i als integrants del Comitè d'emergències municipal.

4.1.2.6 Risc sísmic

**TASQUES PREVENTIVES I OPERATIVES ASSOCIADES AL
RISC SÍSMIC**


PREALERTA

- Seguiment de la informació:
 - Comunicats del CECAT
 - Institut Cartogràfic i Geològic de Catalunya: <http://www.icgc.cat/Ciutada/Explora-Catalunya/Terratremols>
 - Estat de la xarxa viària: <http://mct.gencat.cat/>
- Connectar i tenir a mà l'emissora de la Xarxa Rescat.

**ALERTA
EMERGÈNCIA 1
EMERGÈNCIA 2**

- Activar el Pla d'actuació municipal per sismes i comunicar-ho al CECAT.
- Trucar al 112 si es necessita ajuda externa (bombers, mossos d'esquadra o SEM).
- Constituir el Comitè d'emergències municipal (veure ordre de trucades a la fitxa del CRA) i habilitar el CECOPAL. Activar els grups locals d'actuació.
- Connectar i tenir a mà l'emissora de la Xarxa Rescat.
- Fer seguiment de la situació i mantenir comunicació amb el CECAT.
- Avis als elements vulnerables i demanar si tenen necessitats especials.
- Controlar el trànsit i l'accés a les zones afectades.
- Inspecció dels edificis de major risc del municipi per detectar possibles danys:
 - Equipaments públics: veure llistat d'elements vulnerables
 - Edificis de més de 5 plantes: veure llistat d'elements vulnerables
 - Edificis més antics: veure llistat d'elements vulnerables
 - Edificis singulars: veure llistat d'elements vulnerables
- Suspendre esdeveniments públics i altres activitats, si escau.
- Obrir i habilitar els centres d'acollida i fer l'acolliment de la població afectada, si escau.



 Ajuntament d'Arenys de Mar	Arenys de Mar DOCUMENT ÚNIC DE PROTECCIÓ CIVIL MUNICIPAL (DUPROCIM)	Data: Desembre 2019 Revisió: 0.0
--	---	-------------------------------------

TASQUES PREVENTIVES I OPERATIVES ASSOCIADES AL RISC SÍSMIC	
	<ul style="list-style-type: none"> ➤ Col·laborar en les evacuacions que siguin necessàries. ➤ Registre i organització dels voluntaris ocasionals ➤ Comunicar canvis de fase d'activació del Pla d'actuació municipal al CECAT i als integrants del Comitè d'emergències municipal.

4.1.2.7 RISC DE CONTAMINACIÓ DE LES AIGÜES MARINES

TASQUES PREVENTIVES I OPERATIVES ASSOCIADES AL RISC DE CONTAMINACIÓ DE LES AIGÜES MARINES	
PREALERTA	<ul style="list-style-type: none"> ➤ Seguiment de la situació: <ul style="list-style-type: none"> ▪ Comunicats del CECAT ▪ Informació meteorològica: http://www.meteo.cat/prediccio/ ➤ Connectar i tenir a mà l'emissora de la Xarxa Rescat.
ALERTA EMERGÈNCIA 1 EMERGÈNCIA 2	<ul style="list-style-type: none"> ➤ Activar el Pla d'actuació municipal per risc de contaminació de les aigües marines i comunicar-ho al CECAT. ➤ Trucar al 112 si es necessita ajuda externa (bombers, mossos d'esquadra o SEM). ➤ Constituir el Comitè d'emergències municipal (veure ordre de trucades a la fitxa del CRA) i habilitar el CECOPAL. Activar els grups locals d'actuació que s'escaigui. ➤ Connectar i tenir a mà l'emissora de la Xarxa Rescat. ➤ Fer seguiment de la situació (fonts del punt anterior) i mantenir comunicació amb el CECAT. ➤ Avis als elements vulnerables i demanar si tenen necessitats especials. ➤ Controlar el trànsit i l'accés a les zones afectades per l'emergència. ➤ Obrir i habilitar els centres d'acollida i fer l'acolliment de la població afectada, si escau. ➤ Col·laborar en les evacuacions, si escau. ➤ Habilitar punts d'informació a la població. ➤ Registre i organització dels voluntaris ocasionals. ➤ Comunicar canvis de fase d'activació del Pla d'actuació municipal al CECAT i als integrants del Comitè d'emergències municipal.

4.1.3 AVISOS: ORGANITZACIÓ, SISTEMES I RECORREGUTS D'AVÍS

Avisos: organització, sistemes i recorreguts d'avís			
Risc	Responsable	Mitjans	Destinataris
Incendis forestals	CRA	<ul style="list-style-type: none"> » Els mitjans de comunicació locals. » Web municipal. » Megafonia fixa o mòbil. » Telefonía fixa i mòbil. 	Elements vulnerables inclosos 3.2
Inundacions			
Nevades i ventades			
Sismes			
Contaminació aigües marines			

Per Direcció i coordinació de les tasques d'avís: L'Alcaldessa, a més del dispositiu municipal corresponent, tindrà el suport per executar aquestes tasques del Grup Local d'Ordre i Avisos i el del Pla de la Generalitat.

Es defineixen recorreguts d'avís per cadascun dels riscos i que es confirmaran en situació d'emergència:




Risc	Recorreguts d'avís
Emergències per pandèmies	En cas d'emergència per aquests riscos es realitzaran avisos pels carrers principals del nucli urbà i després per les zones més aïllades situades a l'est o oest del municipi i on s'ubiquen les masies aïllades:
Emergències per onades de calor/fred	Can Fabra, Cam Savà Ra, Can Lloveras, Can Felip Ferrer, Can Ramis, Can Xacó, Can Tutó, Masoveria de Can Botet, Ca l'Arquer, Can Garrós, Can Perich, Can Ferrer, Can Mingo Caldes, Ca l'Oliva, Can Regàs, Horta del Pilar, Can Fassina, Casa Vermella, Horta de les Flors, Can Callís, Can Campeny, Can Llinatti, Can Bigorra, Can Guri, Can Genís i Nau Joan.
Emergències per concentració de persones	En cas d'emergència per concentració de persones es realitzaran els avisos a la zona de l'acte i el seu entorn. S'ha de tenir en compte que en aquests casos el personal de l'organització de l'acte, realitzarà els avisos necessaris.
Emergències per interrupció del servei elèctric	En cas d'emergència per interrupció del servei elèctric, s'avisarà al personal afectat.
Emergències en el transport de viatgers per ferrocarril	En cas d'emergència, es realitzaran avisos pels carrers del voltant de la línia de ferrocarril, que són bàsicament els del polígon industrial.
Emergència per fort onatge/ Contaminació de les aigües marines	En cas d'emergència per fort onatge, la policia local realitzarà avisos als edificis o instal·lacions ubicades a la zona costanera: <ul style="list-style-type: none"> • Passeig de la musclera • Carretera N-II • Platja de la Musclera • Platja de la Picòrdia • Platja de les Roques d'en Lluc • Platja punta del Canyadell • Platja punta pietat • Platja del Cavaió • Port d'Arenys
Incendis forestals	En cas d'emergència per incendis forestals, els avisos inicials es realitzaran en l'entorn de la zona boscosa. A priori, aquest són: <ul style="list-style-type: none"> • Pineda de Can Muntanya i el Canyadell • Horta Victòria • Camí del Remei • Zona entre el Rial d'en Navarra i Rial de Sa Clavella • Zona nord delimitada per l'Autopista C32, entre Rial de Vallfiguera i Camí de Canet • Zona sud delimitada per l'Autopista C32, entre Rial del Bareu i Rial de Vallmaria En funció de l'emergència, es valorarà la necessitat d'avisar a la resta del municipi.



Risc	Recorreguts d'avis
Inundacions	<p>En cas d'emergència d'inundacions, es realitzaran els avisos pels carrers de l'entorn de les zones inundables. A priori, les zones més conflictives són:</p> <ul style="list-style-type: none"> • Riera d'Arenys • Riera Caldes Riera • Rial Sa Clavella • Rial del Bareu • Rial Canalies • Rial Llarg • Rial del Sapí • Pas soterrat Musclera • Pas soterrat Riera d'Arenys • Sorral Rial Canalies
Nevades	<p>En cas d'emergència per gel, es realitzaran avisos als següents carrers/centres:</p> <ul style="list-style-type: none"> ▪ Eixos principals de circulació: Riera i carrer d'en Draper ▪ CAP i ambulàncies ▪ Policia (Local i Mossos) i Bombers ▪ Benzineres ▪ Geriàtrics ▪ Centres Escolars ▪ Eixos de circulació secundaris amb pendents ▪ Carrers amb forts desnivells
Sismes	<p>En cas d'emergència per sisme, es realitzaran els primers avisos a:</p> <ul style="list-style-type: none"> ▪ Nucli urbà. ▪ Edificis de més de 5 plantes. ▪ Edificis més antics. ▪ Zones on hi ha edificis que no compleixen la normativa. sismoresistens de 1950.
Vent	<p>En cas d'emergència per forts vents es realitzaran els avisos inicials a:</p> <ul style="list-style-type: none"> ▪ Parc Fèlix Cucurull ▪ Jardins Asil Torrent ▪ Plaça Lloveras ▪ Plaça de l'onze de setembre ▪ Jardins Xifré ▪ Zones d'activitats a l'aire lliure que fàcilment poden ser impactades per objectes emportats pel vent, com ara mercats, zones esportives, etc.



 Ajuntament d'Arenys de Mar	Arenys de Mar DOCUMENT ÚNIC DE PROTECCIÓ CIVIL MUNICIPAL (DUPROCIM)	Data: Desembre 2019 Revisió: 0.0
---	---	-------------------------------------

4.1.4 PROCEDIMENTS DE RELACIÓ I D'INTEGRACIÓ AMB ELS PLANS D'ÀMBITS SUPERIOR

El pla de protecció civil preveu la integració i coordinació amb altres plans d'àmbit superior que es poguessin activar de forma simultània amb el pla. Aquesta coordinació es reflecteix, bàsicament, en els següents aspectes:

Fase emergència	Responsable	Acció	Mitjà
Inici	Alcaldeessa o persona que delegui	Comunicar activació del Pla al CECAT	Telèfon, Correu electrònic o Xarxa Rescat
Durant	CRA o coordinador municipal	Sol·licitud d'ajuda externa, si escau al 112	Telèfon
Durant	Alcaldeessa o persona que delegui	Intercanvi informació amb el CECAT	Telèfon, Correu electrònic o Xarxa Rescat
Durant	Grups locals d'actuació	Col·laboració amb cossos d'emergència	Presencialment
Fi	Alcaldeessa o persona que delegui	Comunicar desactivació Pla al CECAT	Telèfon, Correu electrònic o Xarxa Rescat


Para descargar una copia de este documento consulte la siguiente página web

Codi Segur de Validació 9245b67b3bb149e1a91035ae010ad7ff001

Uri de validació <https://tramits.arenysdemar.cat/absis/idi/arx/idiarxabsaweb/catala/asp/verificadorfirma.asp>

Metadades Origen: Origen administració Estat d'elaboració: Original



 <p>Ajuntament d'Arenys de Mar</p>	<p>Arenys de Mar DOCUMENT ÚNIC DE PROTECCIÓ CIVIL MUNICIPAL (DUPROCIM)</p>	<p>Data: Desembre 2019 Revisió: 0.0</p>
---	---	---

4.2 MESURES DE PROTECCIÓ A LA POBLACIÓ

4.2.1 EXECUCIÓ DE L'EVACUACIÓ

L'evacuació consisteix a desplaçar la població afectada a una zona segura.

La responsabilitat de donar l'ordre d'evacuació recau en l'alcalde o alcaldessa. Quan un pla especial de la Generalitat està activat, aquesta responsabilitat recau en última instància en la direcció del Pla especial.

En general es recomana el confinament com a primera mesura de protecció a la població, excepte en el cas d'evacuacions puntuals en cas d'inundacions.

4.2.2 ZONES D'ALLUNYAMENT


L'allunyament consisteix a desplaçar la població afectada a una zona segura de forma temporal.

Risc	Zones de risc
<ul style="list-style-type: none"> • Emergències per concentració de persones • Emergències per pandèmies • Emergències per onades de calor/fred • Incendis forestals • Inundacions • Nevades • Vents • Sismes • Emergències per interrupció del servei elèctric • Emergències en el transport de viatgers per ferrocarril • Emergència per fort onatge 	<ul style="list-style-type: none"> • Carrers de l'entorn de les activitats que es realitzen principalment al nucli urbà • A definir per cada tipus de pandèmia. • Zones a l'aire lliure i sense protecció • Zones urbanitzades i cases aïllades a tocar les zones forestals. • Lleres de les rieres i rials i zones adjacents a les mateixes. • Zones altes de la població amb risc de glaçades als accessos. • Espais amb risc de caiguda d'objectes; parcs, patis, etc. • Edificis amb patologies d'edificació o en zones geològicament poc segures. • Espais i edificis amb deficiències amb dependència extrema del subministrament. • Estació, túnels, viaductes i espais adjacents a les vies del tren. • Espigons, molls del port, platges i camins paral·lels a la costa i/o molt propers.

Possibles zones d'allunyament:

Risc	Possibles zones d'allunyament
<p>Onada de calor/fred i pandèmies.</p>	<p>En cas d'onada de calor/fred o pandèmies, s'hauria de confinar a la gent a les seves cases o als centres d'acollida del municipi. <i>Veure punt 4.3 de centres d'acollida.</i></p>
<p>Emergències per concentració de persones</p>	<p>En cas d'emergència per concentració de persones s'hauria d'allunyar a la gent de la zona o activitat que es trobi en perill. <i>Veure annex IV. Activitats extraordinàries.</i></p>
<p>Incendis forestals</p>	<p>En cas d'incendi forestal, s'hauria d'allunyar a les persones de les zones boscoses afectades. S'ha de tenir especial interès per les urbanitzacions i masies aïllades que podrien quedar especialment afectades. Tots els Centres d'Acollida són aptes pel confinament, amb excepció del Centre Espotiu Eurostage. <i>Veure punt 4.3 de centres d'acollida.</i></p>



 <p>Ajuntament d'Arenys de Mar</p>	<p>Arenys de Mar</p> <p>DOCUMENT ÚNIC DE PROTECCIÓ CIVIL MUNICIPAL (DUPROCIM)</p>	<p>Data: Desembre 2019</p> <p>Revisió: 0.0</p>
---	--	--

Risc	Possibles zones d'allunyament
Inundacions	<p>En cas d'inundacions, s'hauria d'allunyar a les persones de les zones afectades. En cas de necessitat la Policia Local podria dirigir a les persones als centres de d'acollida habilitats al municipi.</p> <p>Els Centres d'acollida aptes són:</p> <ul style="list-style-type: none"> • Complex Esportiu Municipal • Institut els Tres Turons • Col·legi la Presentació • Residència Mares Escolàpies • Complex Caputxins • Casal Sant Vicenç <p>Veure punt 4.3 de centres d'acollida.</p>
Nevades, sismes, accident químic, radiològic o vents	<p>En cas de nevades, sismes, accident químic o vents, les persones s'haurien de confinar en els propis edificis fins que es pogués restablir la normalitat al municipi. En cas de necessitat la Policia Local podria dirigir a les persones als centres de d'acollida habilitats al municipi.</p> <p>Els Centres d'acollida aptes són:</p> <ul style="list-style-type: none"> • CEIP Sinera • CEIP J. Maragall • Residència Mares Escolàpies • Eurostage <p>Veure punt 4.3 de centres d'acollida.</p>
Transport de mercaderies perilloses	<p>En cas d'accident en el transport de mercaderies perilloses, s'hauria d'allunyar a la persones de les zones afectades. En cas de necessitat la Policia Local podria dirigir a les persones als centres de d'acollida habilitats al municipi.</p> <p>Tots els Centres d'Acollida són aptes pel confinament.</p> <p>Veure punt 4.3 de centres d'acollida.</p>

4.2.3 PAUTES DE CONFINAMENT


El confinament consisteix en refugiar-se, tancar totes les obertures i entrades de les edificacions (portes, persianes, porticons) i situar-se al més lluny possible de l'origen del risc.

Com a norma general, el confinament és la mesura més segura tret que les autoritats valorin altres indicacions.

Tots els següents edificis tenen tancament suficient per a realitzar el confinament:

Possible edificis d'acollida i/o confinament	Risc pels qual no serien aptes - motiu
Complex esportiu Municipal	Nevades i glaçades - Pendents del accessos
CEIP Sinera	Inundacions – Situació en zona inundable
CEIP J. Maragall	Inundacions – Situació en zona inundable
Institut Els Tres Turons	Nevades i glaçades - Pendents del accessos
Col·legi La Presentació	Nevades i glaçades - Pendents del accessos
Centre Cultural Calisay	Inundacions i sismes – Situació en zona inundable i situació en zona geològica poc estable.
Residència Mares Escolàpies	Apte



 Ajuntament d'Arenys de Mar	Arenys de Mar DOCUMENT ÚNIC DE PROTECCIÓ CIVIL MUNICIPAL (DUPROCIM)	Data: Desembre 2019 Revisió: 0.0
--	---	-------------------------------------

Convent Caputxins	Sismes - Situació en zona geològica poc estable.
Casal Sant Vicenç	Nevades i glaçades - Pendents del accessos
Eurostage	Inundacions – Situació en zona inundable

Cal remarcar que el Mercat Municipal no és edifici apte per realitzar confinament.

4.2.4 CONTROL D'ACCESSOS

L'objectiu del control d'accessos és impedir que persones i vehicles aliens a la gestió de l'emergència puguin entrar en la zona de risc. D'aquesta manera s'impedeix que aquestes persones es posin en perill i es garanteix que no destorben els grups actuant a la zona de risc. Pot ser necessari, en el seu cas, el control i l'ordenació del trànsit en les zones adjacents, amb l'objecte de facilitar l'arribada de nous recursos.

S'estableix control d'accessos als punts següents:

Pla Especial	Supòsit	Punts de control d'accés	Rutes alternatives
Incendis forestals	Incendi en zona forestal	En cas d'incendi forestal, a priori es realitzaran els següents punts de tall: <ul style="list-style-type: none"> • Carretera C-32 km. 109 aproximadament. • Carretera C-32 km. 111,5 aproximadament. • Carretera C-32 km. 113,5 aproximadament. • Carretera C-61 km. 4 aproximadament. 	Carretera N-II
Inundacions	Fortes inundacions	En cas d'incendi forestal, a priori es realitzaran els següents punts de tall: <ul style="list-style-type: none"> • Carretera C-32 km. 109 aproximadament. • Carretera C-32 km. 111,5 - 112 aproximadament. • Carretera C-32 km. 113,5 - 114 aproximadament. • Carretera C-61 km. • Carretera N-II km. 654,5 - 655 aproximadament. • Carretera N-II km. 658,5 - 659 aproximadament. 	Carrers del municipi
Nevades	Fortes nevades amb afectació a tot el municipi	En cas de nevades es a priori, es realitzaran control d'accessos a totes les vies principals del municipi: <ul style="list-style-type: none"> • Carretera C-32. • Carretera N-II. • Carretera C-61. 	Es definiran en funció emergència
Ventades	Forts vents	Es tallaran els accessos de les carreteres que quedin afectades en cas de caigudes d'arbres o instal·lacions.	Es definiran en funció emergència
Sismes	Forts sismes	A priori es tallaran els principals accessos al nucli urbà com la N-II o la C-61.	Es definiran en funció emergència
Contaminació aigües marines	Vessament de producte contaminant a tota la costa	A priori es tallarà els accessos a la N-II: <ul style="list-style-type: none"> • Km. 654,5 - 655 aproximadament. • Km. 658,5 - 659 aproximadament. 	Carretera C-32
	Vessament de combustible a la zona del port	A priori es tallarà els accessos a la N-II: <ul style="list-style-type: none"> • Km. 656 -659 aproximadament. 	Carretera C-32




4.3 CENTRES D'ACOLLIDA. TIPOLOGIA

A continuació s'adjunten les característiques principals dels centres d'acollida del municipi:

Codi	Nom i tipus	Capacitat	Llits	Calefacció	Dutxes amb aigua calenta	Cuina	Afectació del centre per risc*
CA-4	Complex esportiu Municipal	800	-	Sí	Sí	No	Nevades / Glaçades (Calçada amb desnivell)
CA-5	CEIP Sinera	150	-	Sí	Sí	Sí	Inundacions (Zona inundable)
CA-6	CEIP J. Maragall	650	-	Sí	Sí	Sí	Inundacions (Zona inundable)
CA-7	Institut Els Tres Turons	450	-	Sí	Sí	No	Nevades / Glaçades (Calçada amb desnivell)
CA-8	Col·legi La Presentació	900	-	Sí	Sí	Sí	Nevades / Glaçades (Calçada amb desnivell)
CA-9	Centre Cultural Calisay	300	-	Sí	No	No	Inundacions (Zona inundable) Sismes (Característiques de l'edifici)
CA-10	Residència Mares Escolàpies	50	Sí	Sí	Sí	Sí	No afectat
CA-11	Convent Caputxins	20	Sí	Sí	Sí	Sí	Sismes (Característiques de l'edifici)
CA-12	Casal Sant Vicenç	100	Sí	Sí	Sí	Sí	Nevades / Glaçades (Calçada amb desnivell)
CA-13	Eurostage	120	Sí	Sí	Sí	Sí	Incendis forestals (Zona forestal propera) Inundacions (Zona inundable)

*Els centres es troben afectats pels riscos genèrics. Es remarca que els centres d'acollida poden patir restriccions d'ús en cas dels riscos específics que s'indiquen




 <p>Ajuntament d'Arenys de Mar</p>	<p>Arenys de Mar</p> <p>DOCUMENT ÚNIC DE PROTECCIÓ CIVIL MUNICIPAL (DUPROCIM)</p>	<p>Data: Desembre 2019</p> <p>Revisió: 0.0</p>
---	--	--

5. DOCUMENT 5. FITXES D'ACTUACIÓ

Para descargar una copia de este documento consulte la siguiente página web

Codi Segur de Validació	9245b67b3bb149e1a91035ae010ad7ff001
Url de validació	https://tramits.arenysdemar.cat/absis/idi/arx/idiarxabsaweb/catala/asp/verificadorfirma.asp
Metadades	Origen: Origen administració Estat d'elaboració: Original





 <p>Ajuntament d'Arenys de Mar</p>	<p>Arenys de Mar</p> <p>DOCUMENT ÚNIC DE PROTECCIÓ CIVIL MUNICIPAL (DUPROCIM)</p>	<p>Data: Desembre 2019 Revisió: 0.0</p>
---	--	---

5.1 FITXES D'ACTUACIÓ


A continuació s'adjunta la llista de les fitxes d'actuació:


- Fitxa 1. Centre receptor d'alarmes (CRA)
- Fitxa 2. Responsable municipal de l'emergència (Alcaldesa)
- Fitxa 3. Coordinador municipal de l'emergència
- Fitxa 4. Cap del Grup Local d'ordre i avisos a la població
- Fitxa 5. Cap del Grup Local logístic i d'acollida
- Fitxa 6. Cap del Gabinet d'informació
- Fitxa 7. Cap del grup local d'intervenció
- Fitxa 8. Representant municipal al Pla autonòmic

Para descargar una copia de este documento consulte la siguiente página web		
Codi Segur de Validació	9245b67b3bb149e1a91035ae010ad7ff001	
Url de validació	https://tramits.arenysdemar.cat/absis/idi/arx/idiarxabsaweb/catala/asp/verificadorfirma.asp	
Metadades	Origen: Origen administració Estat d'elaboració: Original	


 Ajuntament d'Arenys de Mar	Arenys de Mar DOCUMENT ÚNIC DE PROTECCIÓ CIVIL MUNICIPAL (DUPROCIM)	Data: Desembre 2019 Revisió: 0.0
--	---	-------------------------------------


FITXA D'ACTUACIÓ 1	CENTRE RECEPTOR D'ALARMES (CRA)		
Tipus d'emergència	Alerta	Emergència	Instruccions específiques
General	Rebre l'avís d'emergència i compilar tota la informació possible.		-
	Realitzar els avisos necessaris per tal d'activar l'ajuda externa, si escau: bombers, serveis sanitaris d'urgència, etc.		Trucada al 112 i als serveis necessaris.
	En cas que el Pla s'activi de manera formal, ha d'avisar als membres del Consell Assessor i el Gabinet d'Informació.		-
	Verificar avís.	Mantenir comunicació amb l'ajuda externa.	-
	Activar el pla de comunicació amb aquest ordre de trucades:		-
	1r CECAT 2n Coordinador municipal d'emergències 3r Cap del Grup local d'ordre i avisos a la població 4t Cap del Grup local d'intervenció 5è Cap del Grup local logístic i d'acollida 6è Consell Assessor 7è Gabinet d'Informació 8è Representant municipal al Pla de la Generalitat que correspongui		Es notifica l'alerta i si cal, es confirma després d'avaluar la situació.
			Notificació mitjançant trucada d'emergències.
			Notificació mitjançant trucada telefònica.
Mantenir informat puntualment al coordinador municipal de l'emergència		-	
Comunicar el fi de l'emergència a totes les entitats notificades.		Seguir el mateix ordre d'avisos al pla de comunicació.	

Para descargar una copia de este documento consulte la siguiente página web		
Codi Segur de Validació	9245b67b3bb149e1a91035ae010ad7ff001	
Url de validació	https://tramits.arenysdemar.cat/absis/idi/arx/idiarxabsaweb/catala/asp/verificadorfirma.asp	
Metadades	Origen: Origen administració Estat d'elaboració: Original	

 <p>Ajuntament d'Arenys de Mar</p>	<p>Arenys de Mar</p> <p>DOCUMENT ÚNIC DE PROTECCIÓ CIVIL MUNICIPAL (DUPROCIM)</p>	<p>Data: Desembre 2019 Revisió: 0.0</p>
---	--	---

FITXA D'ACTUACIÓ 2	RESPONSABLE MUNICIPAL DE L'EMERGÈNCIA (ALCALDE/SSA)
Tipus d'emergència	Funcions
General	Mantenir-se informat sobre la situació a través del coordinador Municipal de l'Emergència.
	Activar el Pla municipal d'emergències.
	Decidir el canvi de nivell d'activació del Pla, si escau.
	Constituir el CECOPAL i convocar el Comitè Municipal d'Emergències a través del CRA.
	Prendre mesures preventives, si escau. Ordenar: - Avisos a la població, especialment als elements vulnerables. - Tasques d'evacuació i acollida.
	Requerir a les entitats privades i als particulars la col·laboració necessària.
	Desactivar el Pla Municipal

Para descargar una copia de este documento consulte la siguiente página web		
Codi Segur de Validació	9245b67b3bb149e1a91035ae010ad7ff001	
Url de validació	https://tramits.arenysdemar.cat/absis/idi/arx/idiarxabsaweb/catala/asp/verificadorfirma.asp	
Metadades	Origen: Origen administració Estat d'elaboració: Original	

 Ajuntament d'Arenys de Mar	Arenys de Mar DOCUMENT ÚNIC DE PROTECCIÓ CIVIL MUNICIPAL (DUPROCIM)	Data: Desembre 2019 Revisió: 0.0
--	---	-------------------------------------

FITXA D'ACTUACIÓ 3	COORDINADOR MUNICIPAL DE L'EMERGÈNCIA		
Tipus d'emergència	Alerta	Emergència	Instruccions específiques
General	Rebre l'avís d'emergència del CRA.		-
	Avisar a l'alcalde i mantenir el contacte.		Trucar a l'alcalde, fer una valoració inicial i en cas d'activar-se el Pla, comunicar-ho al CECAT i al CRA.
	Fer el seguiment de l'emergència i coordinar els diferents serveis municipals.		
	Confirmar que s'ha avisat al 112.		Verificar amb el CRA.
	Donar les ordres d'activació del grup local d'ordre i avisos a la població, Consell Assessor i Gabinet d'Informació.	Donar les ordres d'activació de tots els grups d'emergència.	Directament o a través del CRA.
	Coordinar l'execució de les accions per controlar l'emergència.		Directament o a través del CRA.
	Confirmar que s'ha fet la notificació de l'emergència al CECAT.		Directament o a través del CRA.
	Proposar a l'alcalde un canvi del nivell d'activació.		Amb el CECOPAL.
	Controlar les operacions de mitigació de l'emergència i d'informació.		
	Confirmar la fi de l'emergència i la seva comunicació interna i externa.		Directament o a través del CRA.


Para descargar una copia de este documento consulte la siguiente página web

Codi Segur de Validació 9245b67b3bb149e1a91035ae010ad7ff001


Url de validació <https://tramits.arenysdemar.cat/absis/idi/arx/idiarxabsaweb/catala/asp/verificadorfirma.asp>


Metadades Origen: Origen administració Estat d'elaboració: Original




 <p>Ajuntament d'Arenys de Mar</p>	<p>Arenys de Mar</p> <p>DOCUMENT ÚNIC DE PROTECCIÓ CIVIL MUNICIPAL (DUPROCIM)</p>	<p>Data: Desembre 2019 Revisió: 0.0</p>
---	--	---


FITXA D'ACTUACIÓ 4	CAP DEL GRUP LOCAL D'ORDRE I AVISOS A LA POBLACIÓ
Tipus d'emergència	Funcions
General	Mantenir-se localitzable al telèfon per si se'l requereix.
	Fer el seguiment de l'evolució de l'emergència
	Dirigir-se al CECOPAL quan el convoquin.
	Mantenir informat al COORDINADOR MUNICIPAL.
	Funcions d'avisos a la població:
	Vetllar per que es realitzin les comunicacions a població (telefònicament, rutes d'avís,...) segons indicacions de l' ALCALDE.
	Funcions d'ordre:
	Establir controls d'accessos per impedir accés a persones no autoritzades o per la seva seguretat, en coordinació amb Mossos d'Esquadra.
Executar evacuacions, segons ordeni Bombers i en coordinació amb Mossos d'Esquadra.	

Para descargar una copia de este documento consulte la siguiente página web		
Codi Segur de Validació	9245b67b3bb149e1a91035ae010ad7ff001	
Url de validació	https://tramits.arenysdemar.cat/absis/idi/arx/idiarxabsaweb/catala/asp/verificadorfirma.asp	
Metadades	Origen: Origen administració Estat d'elaboració: Original	


 <p>Ajuntament d'Arenys de Mar</p>	<p>Arenys de Mar</p> <p>DOCUMENT ÚNIC DE PROTECCIÓ CIVIL MUNICIPAL (DUPROCIM)</p>	<p>Data: Desembre 2019 Revisió: 0.0</p>
---	--	---


FITXA D'ACTUACIÓ 5	CAP DEL GRUP LOCAL LOGÍSTIC I D'ACOLLIDA
Tipus d'emergència	Funcions
General	Mantenir-se localitzable al telèfon per si se'l requereix.
	Vetllar per la provisió d'avitallaments o altres recursos a petició de l' ALCALDE.
	<p>En cas d'evacuacions:</p> <ul style="list-style-type: none"> ○ Establir lloc d'acollida d'acord amb el nombre de persones a acollir i d'acord amb el CAP DE GRUP D'ORDRE I AVISOS i ALCALDE. ○ Donar instruccions al grup d'acollida perquè prepari l'espai. ○ Donar instruccions al grup logístic perquè prepari avituallaments. ○ Assegurar que es designa una persona per portar el registre de persones acollides. ○ Vetllar per si existeixen necessitats mèdiques o farmacèutiques en el lloc d'acollida i traslladar-ho al CAP DE GRUP SANITARI perquè ho gestioni o sol·liciti suport a través del 112.
	En cas de detectar altres necessitats no disponibles en el municipi, comunicar-ho al COORDINADOR MUNICIPAL.
	Assegurar la correcta gestió de voluntaris ocasionals (registre, assignar responsable,...).
	Dirigir-se al CECOPAL quan el convoquin.
	Mantenir informat al COORDINADOR MUNICIPAL.

Para descargar una copia de este documento consulte la siguiente página web		
Codi Segur de Validació	9245b67b3bb149e1a91035ae010ad7ff001	
Url de validació	https://tramits.arenysdemar.cat/absis/idi/arx/idiarxabsaweb/catala/asp/verificadorfirma.asp	
Metadades	Origen: Origen administració Estat d'elaboració: Original	


 <p>Ajuntament d'Arenys de Mar</p>	<p>Arenys de Mar</p> <p>DOCUMENT ÚNIC DE PROTECCIÓ CIVIL MUNICIPAL (DUPROCIM)</p>	<p>Data: Desembre 2019 Revisió: 0.0</p>
---	--	---


<p>FITXA D'ACTUACIÓ 6</p>	<p>CAP DEL GABINET D'INFORMACIÓ</p>
<p>Tipus d'emergència</p>	<p>Funcions</p>
<p>General</p>	<p>Ha de contactar amb l'alcalde. Ha de demanar-li informació i instruccions. Si l'alcalde constitueix el CECOPAL, ha de desplaçar-s'hi.</p>
	<p>Ha de centralitzar, coordinar i preparar la informació que rep del Comitè d'Emergència, sobre l'emergència i facilitar-la a la població, als grups actuants o a d'altres administracions a través dels mitjans de comunicació.</p>
	<p>Ha de difondre les ordres, informació i consells d'autoprotecció adequats a la població durant la situació de risc.</p>

<p>Para descargar una copia de este documento consulte la siguiente página web</p>		
<p>Codi Segur de Validació</p>	<p>9245b67b3bb149e1a91035ae010ad7ff001</p>	
<p>Url de validació</p>	<p>https://tramits.arenysdemar.cat/absis/idi/arx/idiarxabsaweb/catala/asp/verificadorfirma.asp</p>	
<p>Metadades</p>	<p>Origen: Origen administració Estat d'elaboració: Original</p>	

 <p>Ajuntament d'Arenys de Mar</p>	<p>Arenys de Mar</p> <p>DOCUMENT ÚNIC DE PROTECCIÓ CIVIL MUNICIPAL (DUPROCIM)</p>	<p>Data: Desembre 2019 Revisió: 0.0</p>
---	--	---

FITXA D'ACTUACIÓ 7	CAP DEL GRUP LOCAL D'INTERVENCIÓ
Tipus d'emergència	Funcions
Incendi forestal	Mantenir-se localitzable al telèfon per si se'l requereix.
	Informar als voluntaris de l'ADF de la situació d'alerta.
	Fer d'enllaç entre CECOPAL i ADF.
	Dirigir-se al CECOPAL quan el convoquin.
	Organitzar relleus quan sigui necessari.
	En cas que requereixin avituallaments, comunicar-ho al CAP DE GRUP LOGÍSTIC.
	Mantenir informat al COORDINADOR MUNICIPAL.

Para descargar una copia de este documento consulte la siguiente página web		
Codi Segur de Validació	9245b67b3bb149e1a91035ae010ad7ff001	
Url de validació	https://tramits.arenysdemar.cat/absis/idi/arx/idiarxabsaweb/catala/asp/verificadorfirma.asp	
Metadades	Origen: Origen administració Estat d'elaboració: Original	


 <p>Ajuntament d'Arenys de Mar</p>	<p>Arenys de Mar DOCUMENT ÚNIC DE PROTECCIÓ CIVIL MUNICIPAL (DUPROCIM)</p>	<p>Data: Desembre 2019 Revisió: 0.0</p>
---	---	---

FITXA D'ACTUACIÓ 8	REPRESENTANT MUNICIPAL AL PLA AUTONÒMIC
Tipus d'emergència	Funcions
General	Mantenir-se localitzable al telèfon per si se'l requereix.
	Si ho requereix el DIRECTOR DEL PLA AUTONÒMIC, desplaçar-se al CECAT o mantenir-s'hi en comunicació.
	Incorporar-se al CECAT com part del CONSELL ASSESSOR del PLA AUTONÒMIC.
	Mantenir comunicacions entre CECOPAL i Consell Assessor del PLA AUTONÒMIC.


Para descargar una copia de este documento consulte la siguiente página web

Codi Segur de Validació	9245b67b3bb149e1a91035ae010ad7ff001
Url de validació	https://tramits.arenysdemar.cat/absis/idi/arx/idiarxabsaweb/catala/asp/verificadorfirma.asp
Metadades	Origen: Origen administració Estat d'elaboració: Original



 <p>Ajuntament d'Arenys de Mar</p>	<p>Arenys de Mar DOCUMENT ÚNIC DE PROTECCIÓ CIVIL MUNICIPAL (DUPROCIM)</p>	<p>Data: Desembre 2019 Revisió: 0.0</p>
---	---	---

<p>FITXA D'ACTUACIÓ 9</p>	<p>MEMBRE DEL GRUP ASSESSOR EN EL COMITÈ D'EMERGÈNCIES</p>
<p>Tipus d'emergència</p>	<p>Funcions</p>
<p>General</p>	<p>Mantenir-se localitzable al telèfon per si se'l requereix.</p>
	<p>Si ho requereix el DIRECTOR DEL PLA MUNICIPAL, desplaçar-se al CECOPAL o mantenir-s'hi en comunicació.</p>
	<p>Incorporar-se al CECOPAL com part del GRUP ASSESSOR del PLA MUNICIPAL.</p>
	<p>Atendre les consultes que, en el seu àmbit tècnic i professional dins de l'organigrama municipal li siguin requerides pels responsables del pla.</p>

<p>Para descargar una copia de este documento consulte la siguiente página web</p>		
<p>Codi Segur de Validació</p>	<p>9245b67b3bb149e1a91035ae010ad7ff001</p>	
<p>Url de validació</p>	<p>https://tramits.arenysdemar.cat/absis/idi/arx/idiarxabsaweb/catala/asp/verificadorfirma.asp</p>	
<p>Metadades</p>	<p>Origen: Origen administració Estat d'elaboració: Original</p>	

7. DOCUMENT 7. CARTOGRAFIA ESPECÍFICA


Para descargar una copia de este documento consulte la siguiente página web

Codi Segur de Validació 9245b67b3bb149e1a91035ae010ad7ff001

Url de validació <https://tramits.arenysdemar.cat/absis/idi/arx/idiarxabsaweb/catala/asp/verificadorfirma.asp>


Metadades Origen: Origen administració Estat d'elaboració: Original



 <p>Ajuntament d'Arenys de Mar</p>	<p>Arenys de Mar DOCUMENT ÚNIC DE PROTECCIÓ CIVIL MUNICIPAL (DUPROCIM)</p>	<p>Data: Desembre 2019 Revisió: 0.0</p>
---	---	---

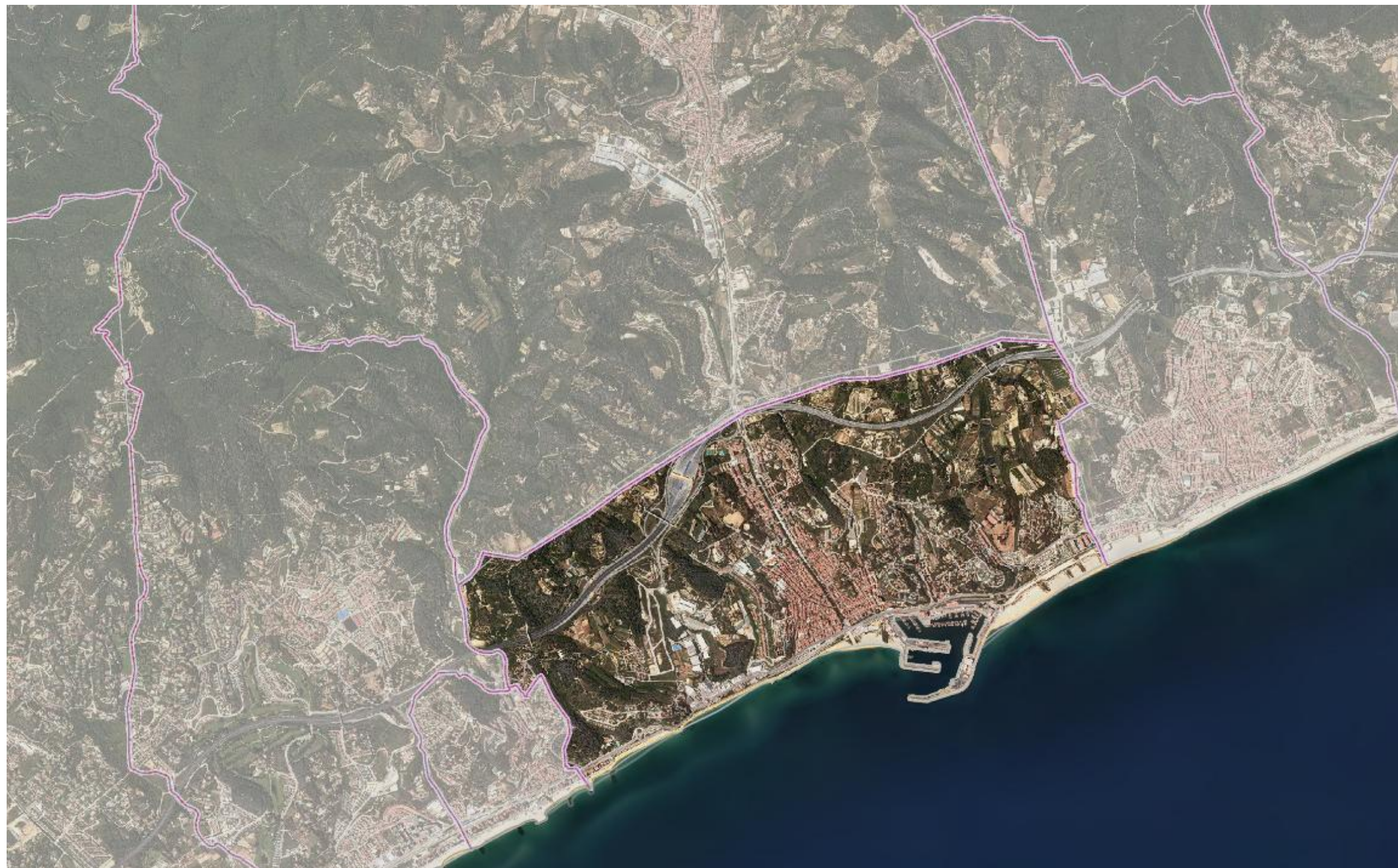
A continuació s'adjunta l'índex de plànols:




Risc territorial	<ul style="list-style-type: none"> ➤ Plànol 0. Plànol comarcal. ➤ Plànol 1. Elements vulnerables. ➤ Plànol 2. Recursos municipals i serveis d'emergència. ➤ Plànol 3. Xarxa d'hidrants i basses. ➤ Plànol 4. Xarxa viària i ferroviària. ➤ Plànol 5. Xarxa elèctrica. ➤ Plànol 6. Xarxa hidrogràfica. ➤ Plànol 7. Nuclis de població, urbanitzacions i polígons industrials. ➤ Plànol 8. Risc territorial per pandèmies. ➤ Plànol 9. Risc territorial per emergències en el transport per ferrocarril ➤ Plànol 10. Risc territorial per onada de calor i/ó onada de fred. ➤ Plànol 11. Risc territorial per concentració de persones
Risc d'incendis forestals	<ul style="list-style-type: none"> ➤ Plànol 12. Risc per incendis forestals. Infocat (RE02)
Risc d'inundacions	<ul style="list-style-type: none"> ➤ Plànol 13. Risc per inundacions. Inuncat (RE03)
Risc de nevades	<ul style="list-style-type: none"> ➤ Plànol 14. Risc en nevades. Neucat (RE05)
Risc sísmic	<ul style="list-style-type: none"> ➤ Plànol 15. Risc en sismes. Sismicat (RE09)
Risc contaminació d'aigües marines	<ul style="list-style-type: none"> ➤ Plànol 16. Contaminació d'aigües marines. Camcat (RE08)
Risc de ventades	<ul style="list-style-type: none"> ➤ Plànol 17. Risc per ventades. Ventcat (RE11)

Para descargar una copia de este documento consulte la siguiente página web		
Codi Segur de Validació	9245b67b3bb149e1a91035ae010ad7ff001	
Url de validació	https://tramits.arenysdemar.cat/absis/idi/arx/idiarxabsaweb/catala/asp/verificadorfirma.asp	
Metadades	Origen: Origen administració Estat d'elaboració: Original	

LLEGENDA

— Límit municipal

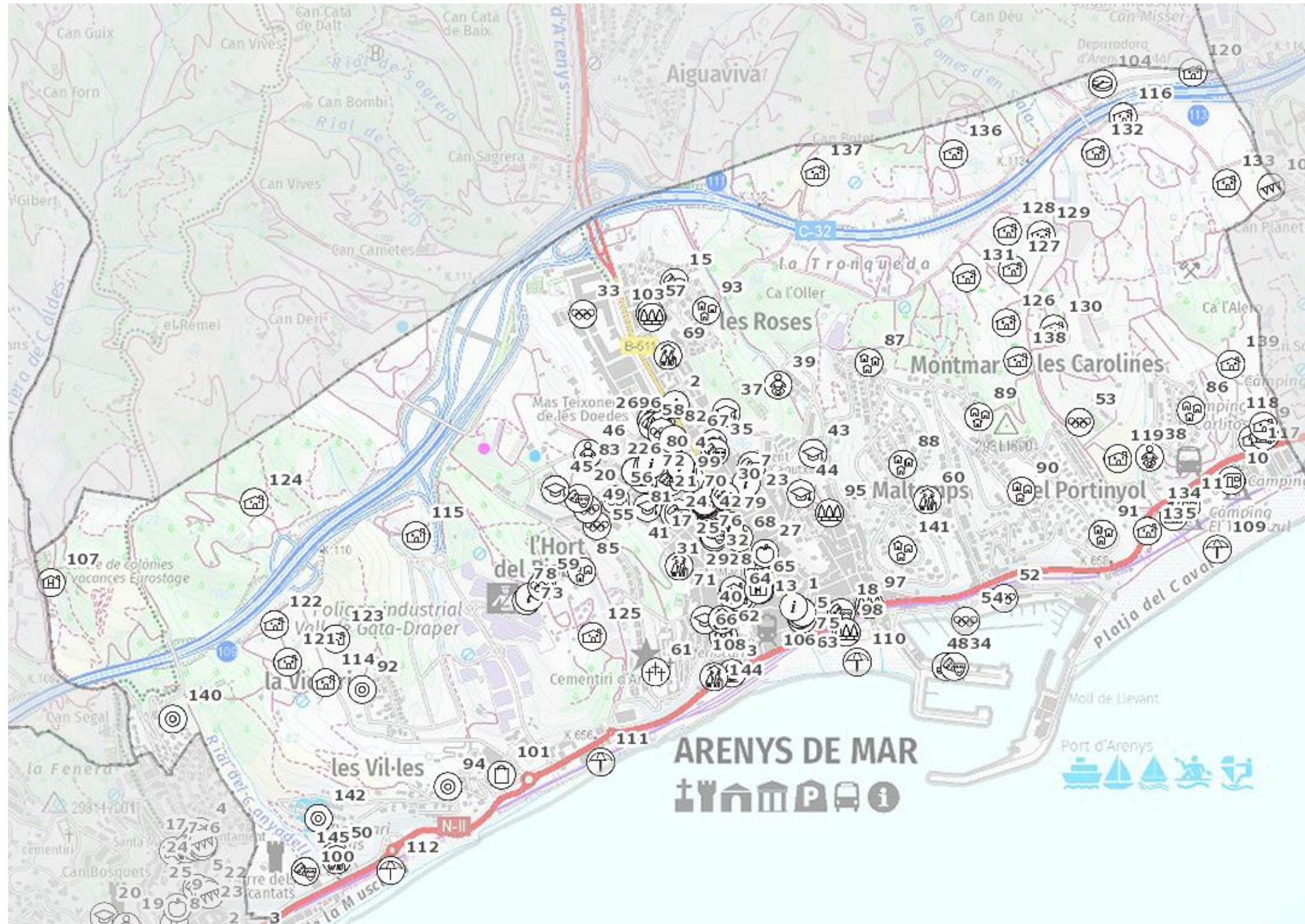


		TÍTOL DEL PROJECTE	NOM DEL PLÀNOL	ESCALA 1/100000 DIN A3	EQUIP REDACTOR  Teodora Lamadrid, 47 B, entresol 08022 Barcelona Tel. 934 198 574 / Fax 934 178 718 info@tassociats.com www.tassociats.com	NOVEMBRE 2019	PLÀNOL NÚM. 0
		DUPROCIM DEL MUNICIPI D'ARENYS DE MAR	PLÀNOL COMARCAL			ARXIU	FULL 1 de 1

Para descargar una copia de este documento consulte la siguiente página web

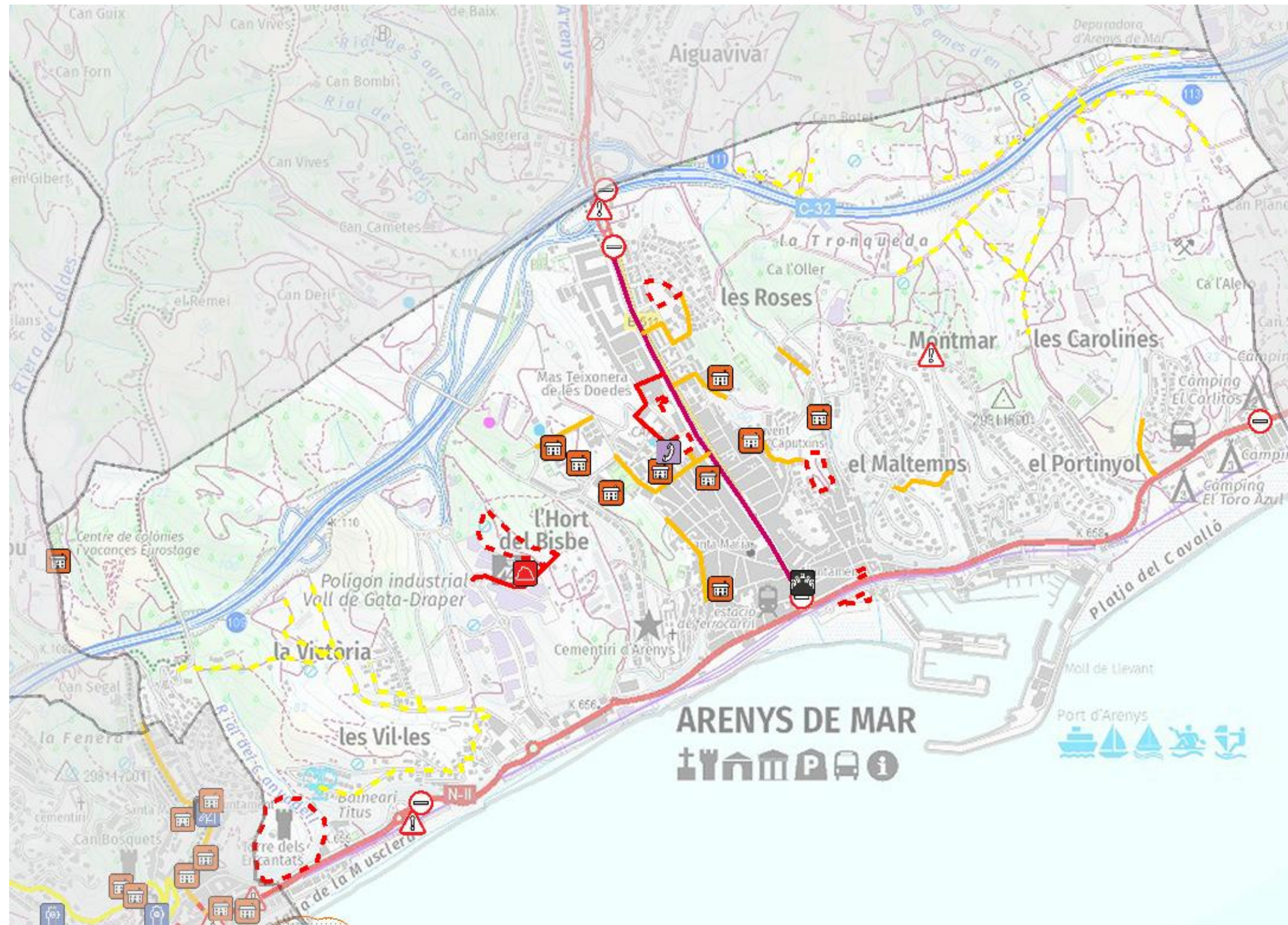
Codi Segur de Validació	9245b67b3bb149e1a91035ae010ad7ff001
Url de validació	https://tramits.arenysdemar.cat/absis/idi/arx/idiarxabsaweb/catala/asp/verificadorfirma.asp
Metadades	Origen: Origen administració Estat d'elaboració: Original





LLEGENDA	
	Industrial
	Residencial
	Zona verda
	Activitat extraordinària, festa, aplec, etc.
	Ajuntament
	Biblioteca
	Camp - Complex - Pavelló - Esportiu altre
	Càmping
	CAP
	Centre cívic - Cultural altre
	Centre comercial
	Centre de dia - Residència gent gran - Residencial altre
	Correus
	Deixalleria
	Escola bressol
	Escola - Institut - Escola educació especial - Educatiu altre
	Estació Ferroviària
	Equipament singular
	Indústria - Polígon industrial
	Masia, casa aïllada
	Mercat
	Nucli aïllat
	Oficina de turisme
	Paro (zona d'esbarjo)
	Piscina aire lliure
	Polígon industrial
	Sanitari altre
	Urbanització
	Zona d'acampada

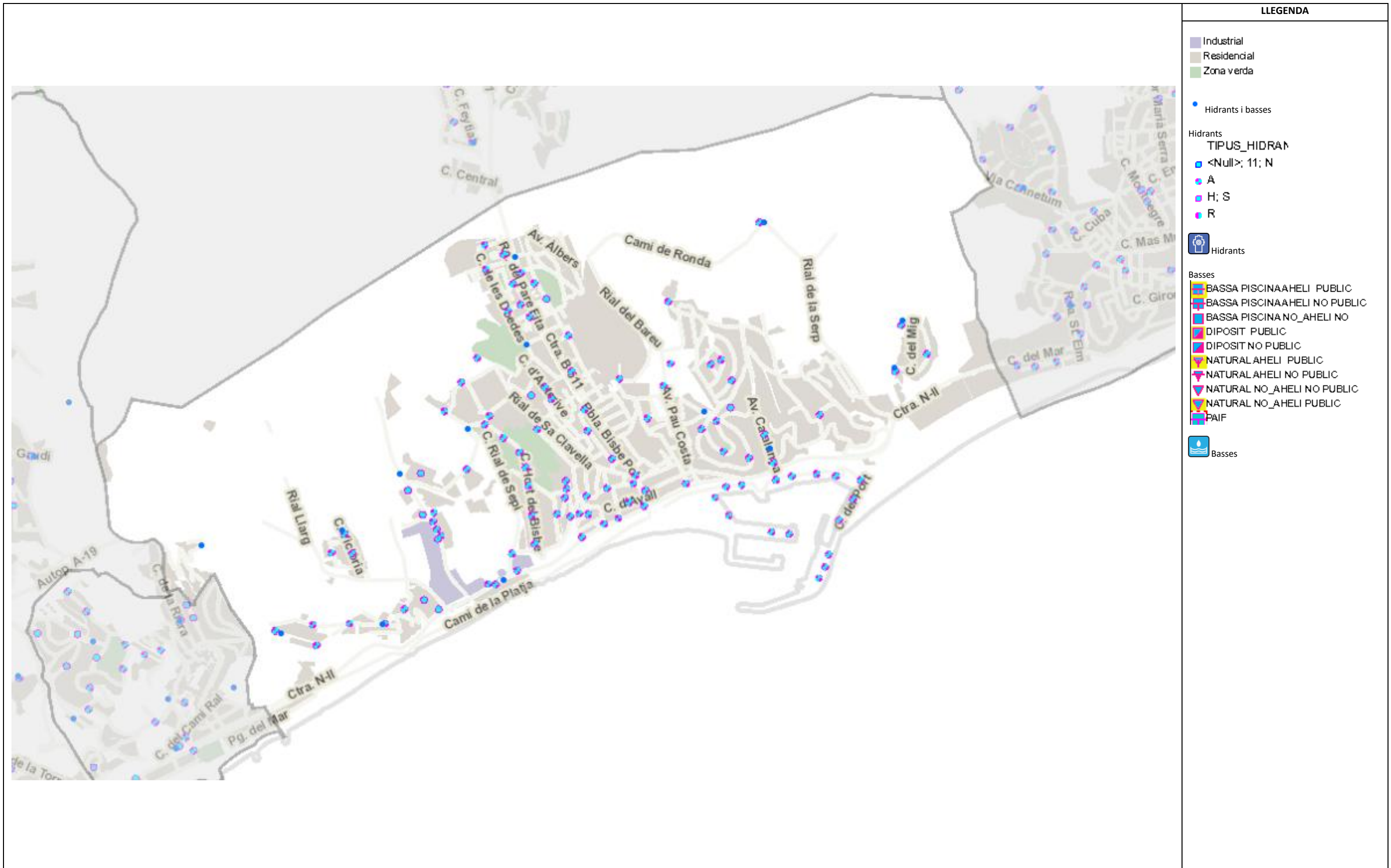
 Diputació Barcelona #DibaOberta <small>Gerència de Serveis d'Habitatge Urbanisme i Activitats</small>	 Ajuntament d'Arenys de Mar	TÍTOL DEL PROJECTE	NOM DEL PLÀNOL	ESCALA	EQUIP REDACTOR	NOVEMBRE 2019	PLÀNOL NÚM. 1
		DUPROCIM DEL MUNICIPI D'ARENYS DE MAR	ELEMENTS VULNERABLES	1/20000 DIN A3	T&associats <small>consultors</small> <small>Teodora Lamadrid, 47 B, entresol 08022 Barcelona Tel. 934 186 574 / Fax 934 178 718 info@tassociats.com www.tassociats.com</small>	ARXIU	FULL 1 de 3



LLEGENDA

- Industrial
- Residencial
- Zona verda
- Centre d'acollida
- Estació meteorològica
- CECOPAL
- Policia Local
- Bombers
- Magatzem ADF
- Magatzem municipal
- Magatzem Protecció Civil
- Centre de recepció d'alarmes (CRA)
- Zones d'aparcament
- Punt conflictiu
- Talls de trànsit
- Punt de reunió
- Punts de subministrament de fons per a la població

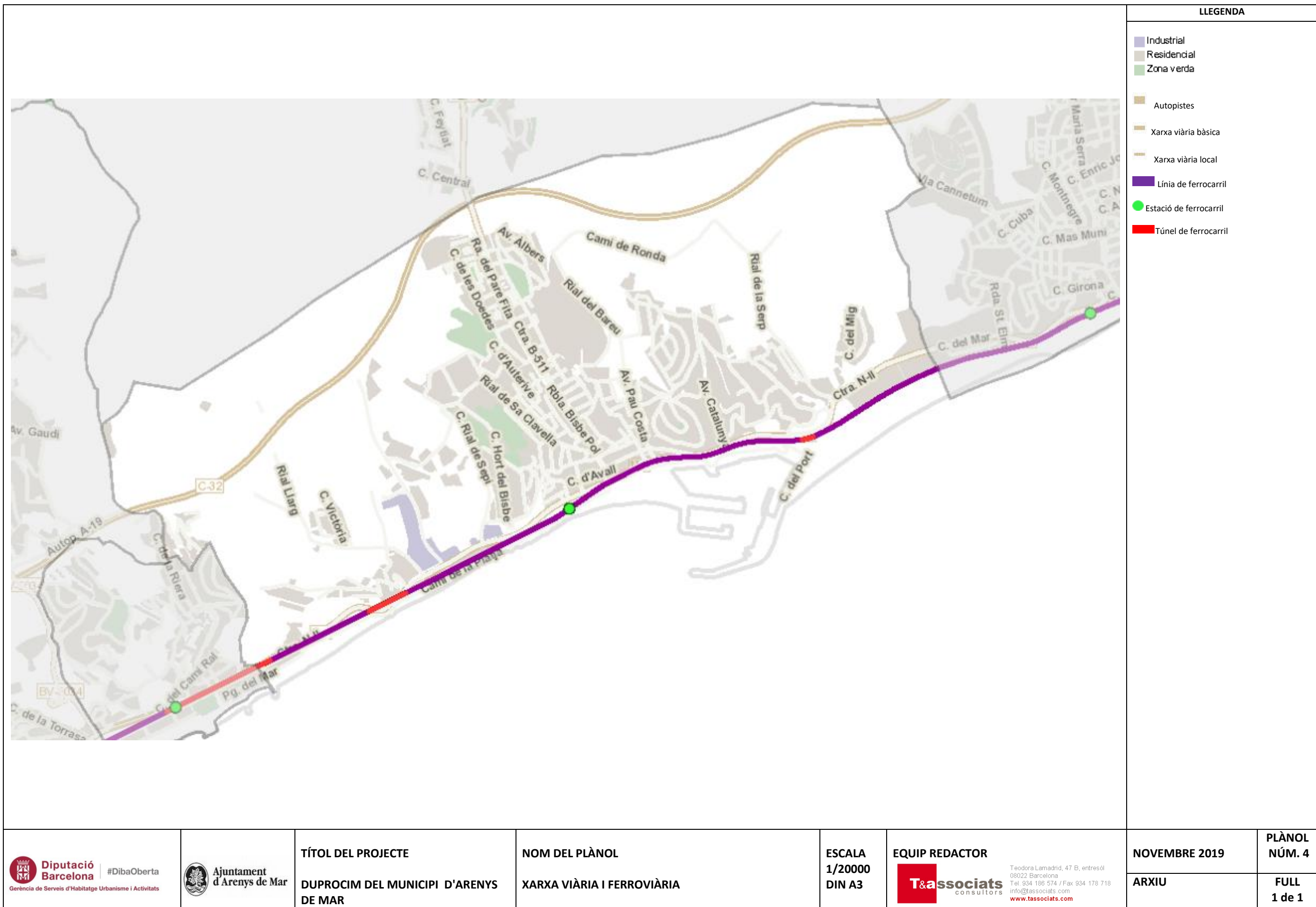
 <p>Diputació Barcelona #DibaOberta <small>Gerència de Serveis d'Habitatge Urbani i Activitats</small></p>	 <p>Ajuntament d'Arenys de Mar</p>	<p>TÍTOL DEL PROJECTE DUPROCIM DEL MUNICIPI D'ARENYS DE MAR</p>	<p>NOM DEL PLÀNOL RECURSOS MUNICIPALS I SERVEIS D'EMERGÈNCIA</p>	<p>ESCALA 1/20000 DIN A3</p>	<p>EQUIP REDACTOR T&associats <small>consultors</small> Teodora Lamadrid, 47 B, entresol 08022 Barcelona Tel. 934 186 574 / Fax 934 178 718 info@tassociats.com www.tassociats.com</p>	<p>NOVEMBRE 2019 ARXIU</p>	<p>PLÀNOL NÚM. 2 FULL 1 de 1</p>
--	--	--	---	---	--	--	--






LLEENDA

- Industrial
- Residencial
- Zona verda
- Hidrants i basses
- Hidrants
- TIPUS_HIDRAM
- <Null>; 11; N
- A
- H; S
- R
- Hidrants
- Basses
- BASSA PISCINA A HELI PUBLIC
- BASSA PISCINA A HELI NO PUBLIC
- BASSA PISCINA NO_A HELI NO
- DIPOSIT PUBLIC
- DIPOSIT NO PUBLIC
- NATURAL A HELI PUBLIC
- NATURAL A HELI NO PUBLIC
- NATURAL NO_A HELI NO PUBLIC
- NATURAL NO_A HELI PUBLIC
- PAIF
- Basses

<p>Diputació Barcelona #DibaOberta Gerència de Serveis d'Habitatge Urbanisme i Activitats</p>	<p>Ajuntament d'Arenys de Mar</p>	TÍTOL DEL PROJECTE	NOM DEL PLÀNOL	ESCALA	EQUIP REDACTOR	NOVEMBRE 2019	PLÀNOL NÚM. 3
		DUPROCIM DEL MUNICIPI D'ARENYS DE MAR	XARXA D'HIDRANTS I BASSES	1/20000 DIN A3	<p>T&associats consultors Teodora Lamadrid, 47 B, entresòl 08022 Barcelona Tel. 934 188 574 / Fax 934 178 718 info@tassociats.com www.tassociats.com</p>	ARXIU	FULL 1 de 1

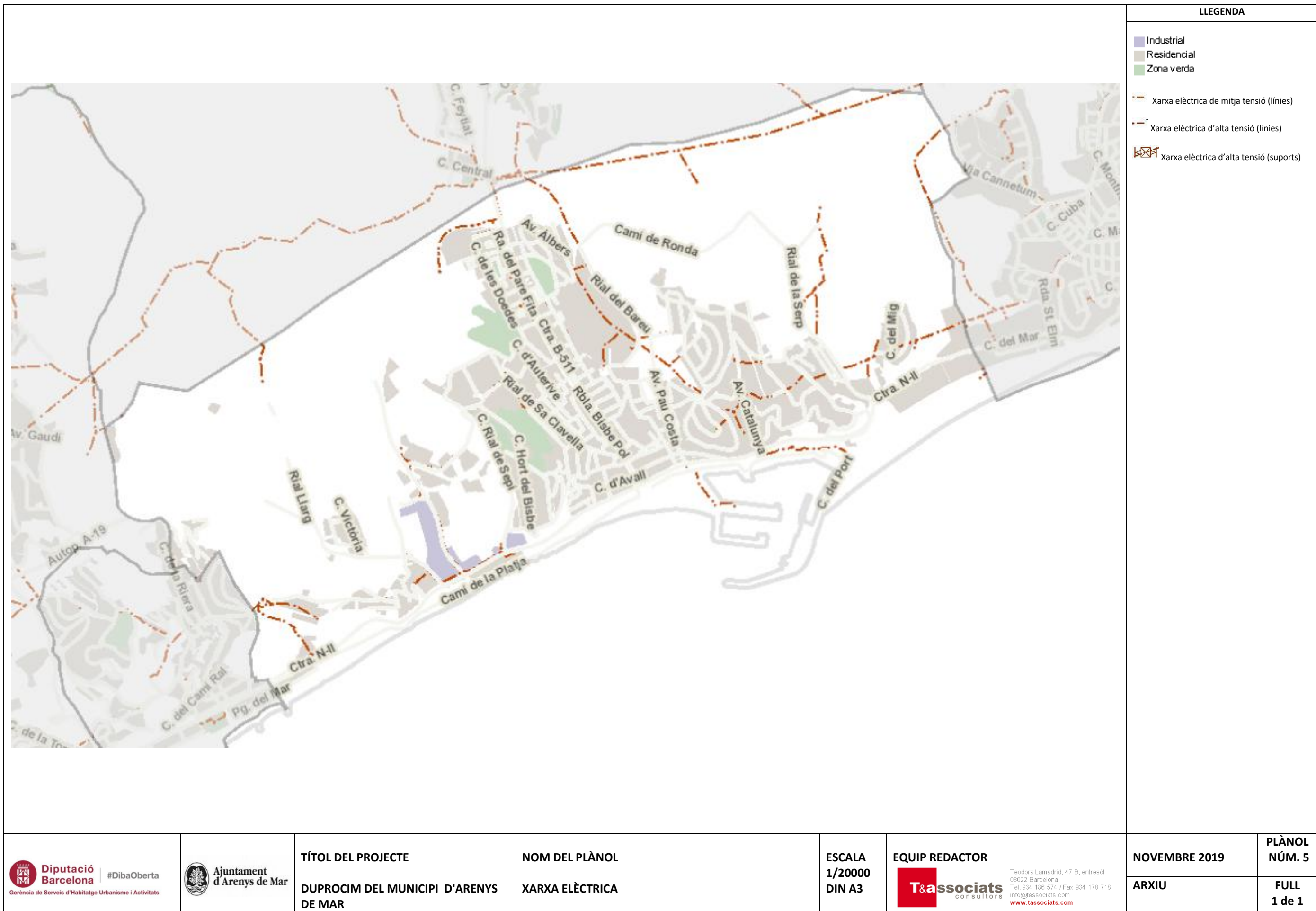


 Diputació Barcelona Gerència de Serveis d'Habitatge Urbanisme i Activitats #DibaOberta	 Ajuntament d'Arenys de Mar	TÍTOL DEL PROJECTE	NOM DEL PLÀNOL	ESCALA	EQUIP REDACTOR  Teodora Lamadrid, 47 B, entresol 08022 Barcelona Tel. 934 186 574 / Fax 934 178 718 info@tassociats.com www.tassociats.com	NOVEMBRE 2019	PLÀNOL NÚM. 4
		DUPROCIM DEL MUNICIPI D'ARENYS DE MAR	XARXA VIÀRIA I FERROVIÀRIA	1/20000 DIN A3		ARXIU	FULL 1 de 1

Para descargar una copia de este documento consulte la siguiente página web


Codi Segur de Validació	9245b67b3bb149e1a91035ae010ad7ff001
Url de validació	https://tramits.arenysdemar.cat/absis/idi/arx/idiarxabsaweb/catala/asp/verificadorfirma.asp
Metadades	Origen: Origen administració Estat d'elaboració: Original





LLEGENDA

- Industrial
- Residencial
- Zona verda
- Xarxa elèctrica de mitja tensió (línies)
- Xarxa elèctrica d'alta tensió (línies)
- Xarxa elèctrica d'alta tensió (suports)

	<p>TÍTOL DEL PROJECTE DUPROCIM DEL MUNICIPI D'ARENYS DE MAR</p>	<p>NOM DEL PLÀNOL XARXA ELÈCTRICA</p>	<p>ESCALA 1/20000 DIN A3</p>	<p>EQUIP REDACTOR T&associats consultors <small>Teodora Lamadrid, 47 B, entresol 08022 Barcelona Tel. 934 198 574 / Fax 934 178 718 info@tassociats.com www.tassociats.com</small></p>	<p>NOVEMBRE 2019 ARXIU</p>	<p>PLÀNOL NÚM. 5 FULL 1 de 1</p>
---	--	--	---	--	--	--

LLEGENDA

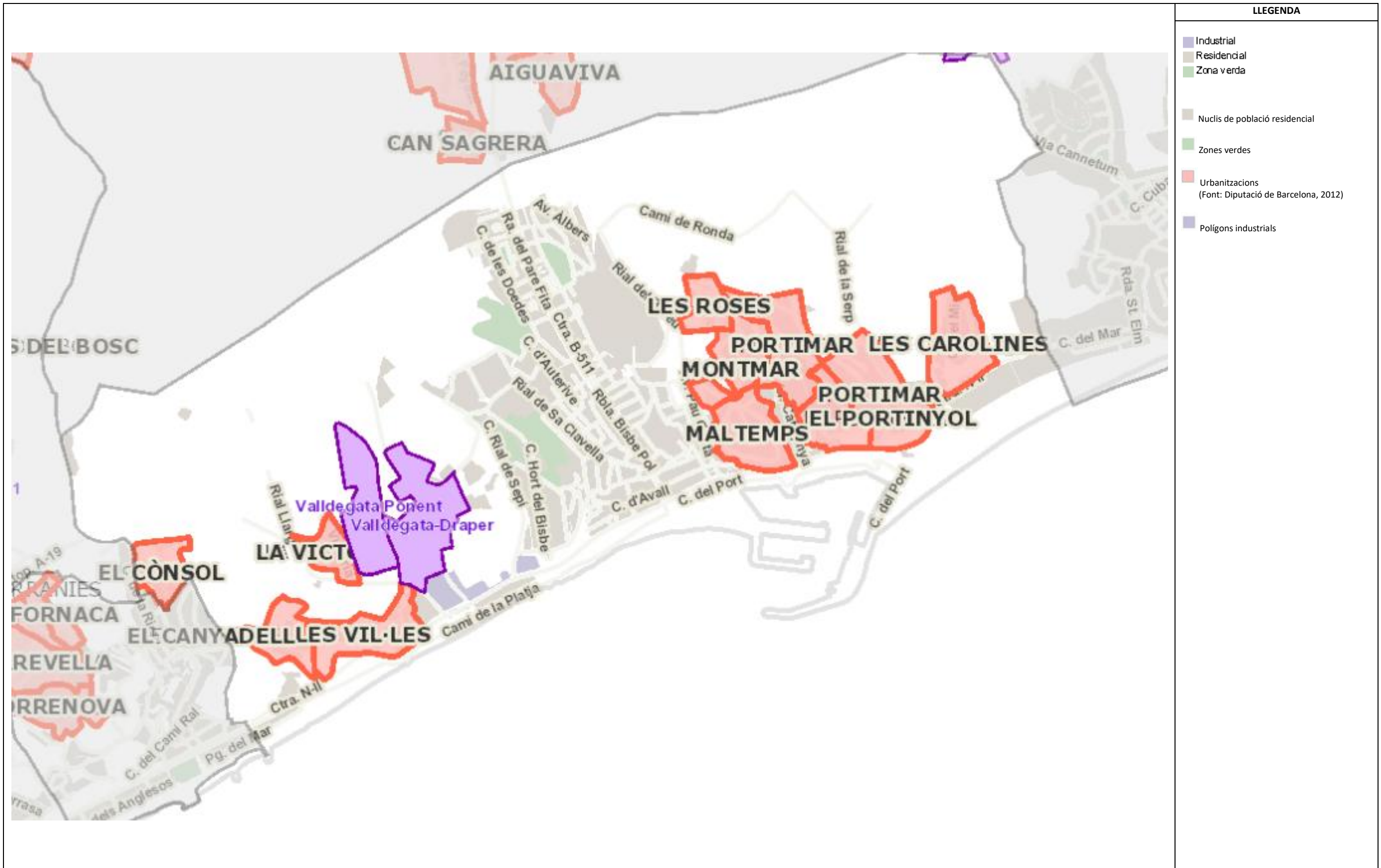
- Industrial
- Residencial
- Zona verda
- Torrents, rieres i canals
- Rius



 <p>Diputació Barcelona #DibaOberta <small>Gerència de Serveis d'Habitatge Urbanisme i Activitats</small></p>	 <p>Ajuntament d'Arenys de Mar</p>	<p>TÍTOL DEL PROJECTE DUPROCIM DEL MUNICIPI D'ARENYS DE MAR</p>	<p>NOM DEL PLÀNOL XARXA HIDROGRÀFICA</p>	<p>ESCALA 1/20000 DIN A3</p>	<p>EQUIP REDACTOR  T&associats consultors <small>Teodora Lamadrid, 47 B, entresòl 08022 Barcelona Tel. 934 186 574 / Fax 934 178 718 info@tassociats.com www.tassociats.com</small></p>	<p>NOVEMBRE 2019 ARXIU</p>	<p>PLÀNOL NÚM. 6 FULL 1 de 1</p>
---	--	--	---	--	--	--	--

Para descargar una copia de este documento consulte la siguiente página web	
Codi Segur de Validació	9245b67b3bb149e1a91035ae010ad7ff001
Url de validació	https://tramits.arenysdemar.cat/absis/idi/arx/idiarxabsaweb/catala/asp/verificadorfirma.asp
Metadades	Origen: Origen administració Estat d'elaboració: Original





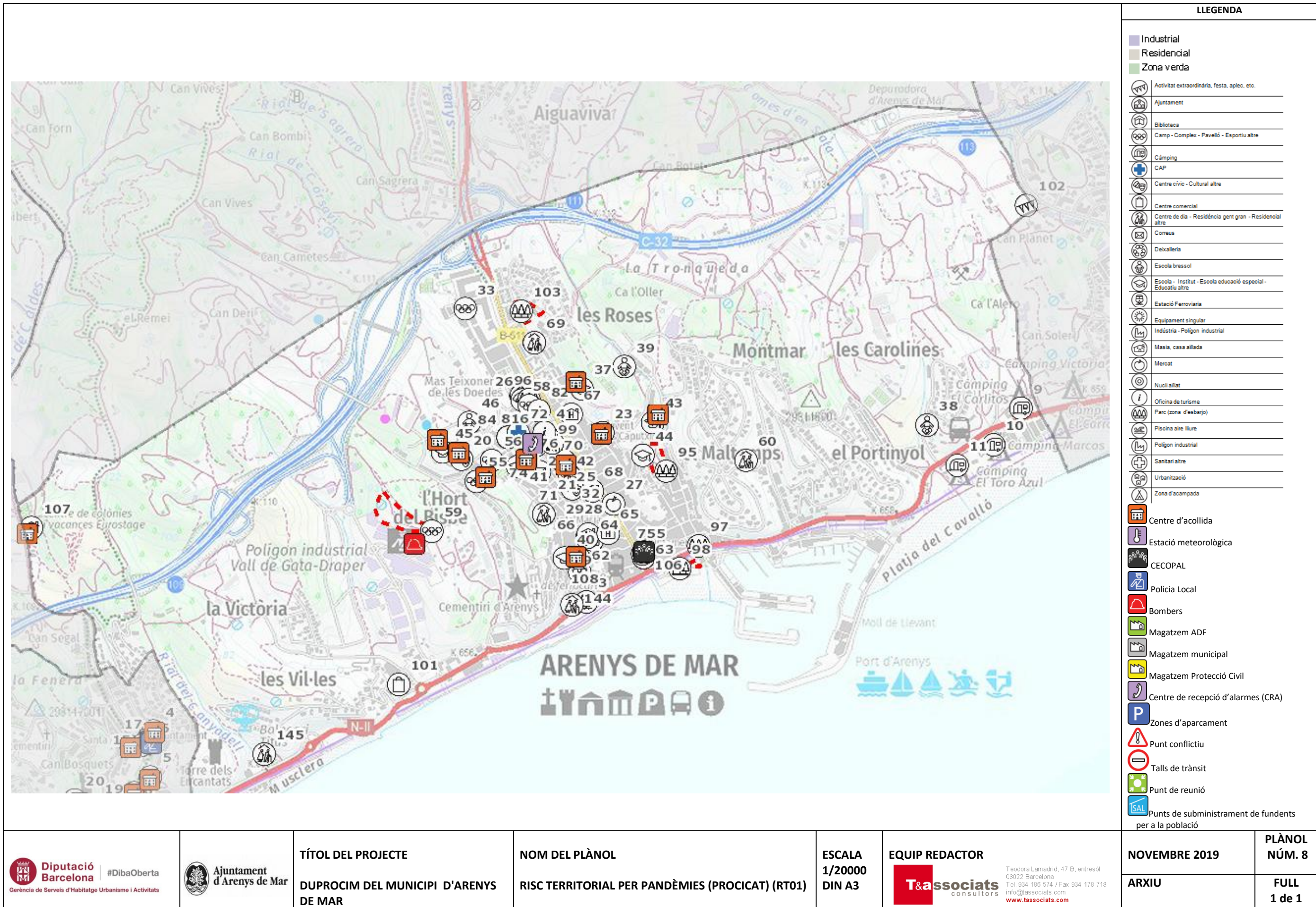


LLEGENDA

- Industrial
- Residencial
- Zona verda

- Nuclis de població residencial
- Zones verdes
- Urbanitzacions
(Font: Diputació de Barcelona, 2012)
- Polígons industrials

 <p>Diputació Barcelona #DibaOberta <small>Gerència de Serveis d'Habitatge Urbanisme i Activitats</small></p>	 <p>Ajuntament d'Arenys de Mar</p>	<p>TÍTOL DEL PROJECTE</p> <p>DUPROCIM DEL MUNICIPI D'ARENYS DE MAR</p>	<p>NOM DEL PLÀNOL</p> <p>NUCLIS DE POBLACIÓ, URBANITZACIONS I POLÍGONS INDUSTRIALS</p>	<p>ESCALA</p> <p>1/20000 DIN A3</p>	<p>EQUIP REDACTOR</p> <p>T&associats consultors</p> <p><small>Teodora Lamadrid, 47 B, entresòl 08022 Barcelona Tel. 934 186 574 / Fax 934 178 718 info@tassociats.com www.tassociats.com</small></p>	<p>NOVEMBRE 2019</p> <p>ARXIU</p>	<p>PLÀNOL NÚM. 7</p> <p>FULL 1 de 1</p>
---	--	---	---	--	--	--	--

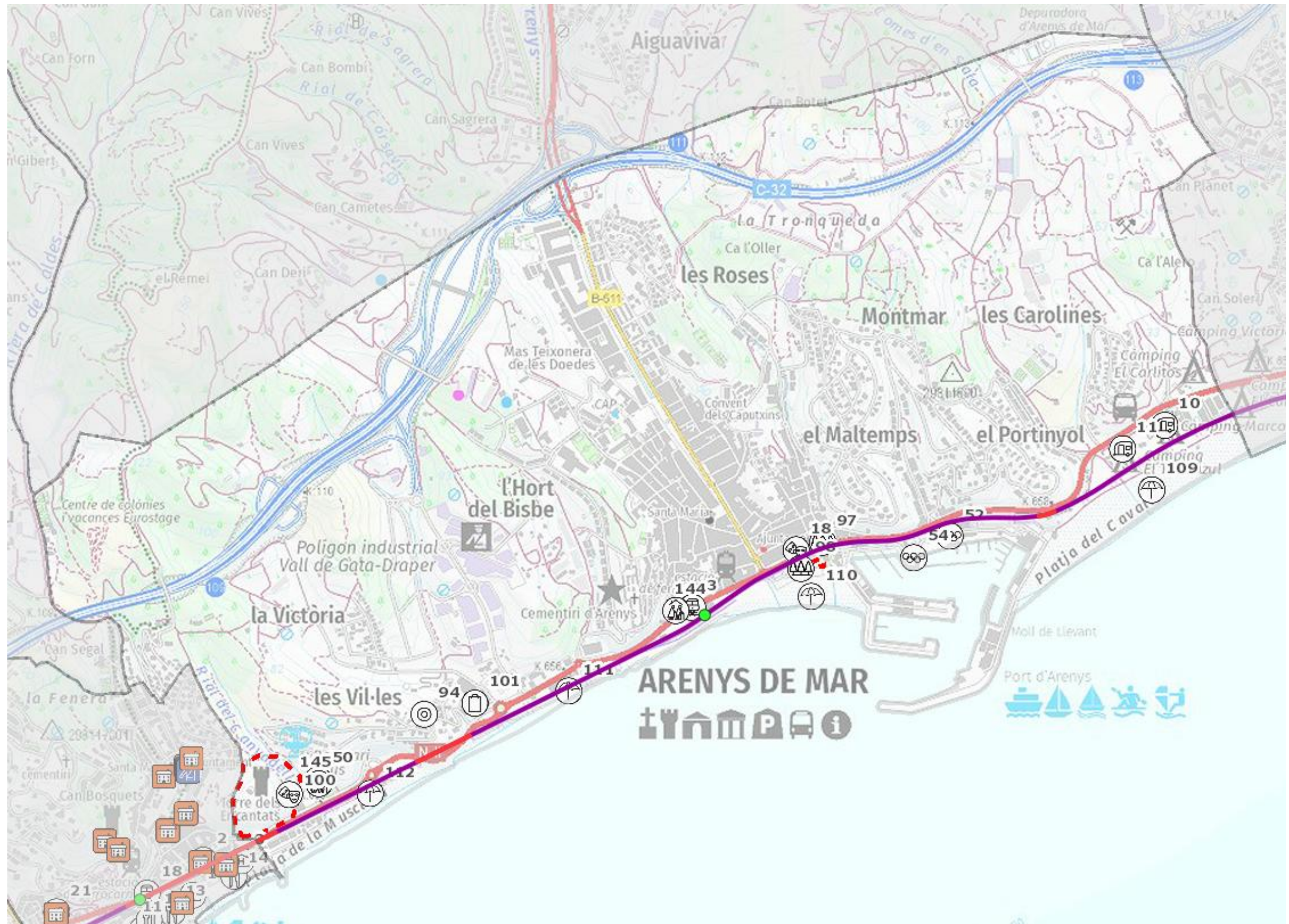


<p>Diputació Barcelona #DibaOberta Gerència de Serveis d'Habitatge Urbanisme i Activitats</p>	<p>Ajuntament d'Arenys de Mar</p>	<p>TÍTOL DEL PROJECTE DUPROCIM DEL MUNICIPI D'ARENYS DE MAR</p>	<p>NOM DEL PLÀNOL RISC TERRITORIAL PER PANDEMIES (PROCICAT) (RT01)</p>	<p>ESCALA 1/20000 DIN A3</p>	<p>EQUIP REDACTOR T&associats consultors Teodora Lamadrid, 47 B, entresol 08022 Barcelona Tel. 934 186 574 / Fax 934 178 718 info@tassociats.com www.tassociats.com</p>	<p>NOVEMBRE 2019 ARXIU</p>	<p>PLÀNOL NÚM. 8 FULL 1 de 1</p>
---	-----------------------------------	--	---	---	---	---------------------------------------	---

Para descargar una copia de este documento consulte la siguiente página web

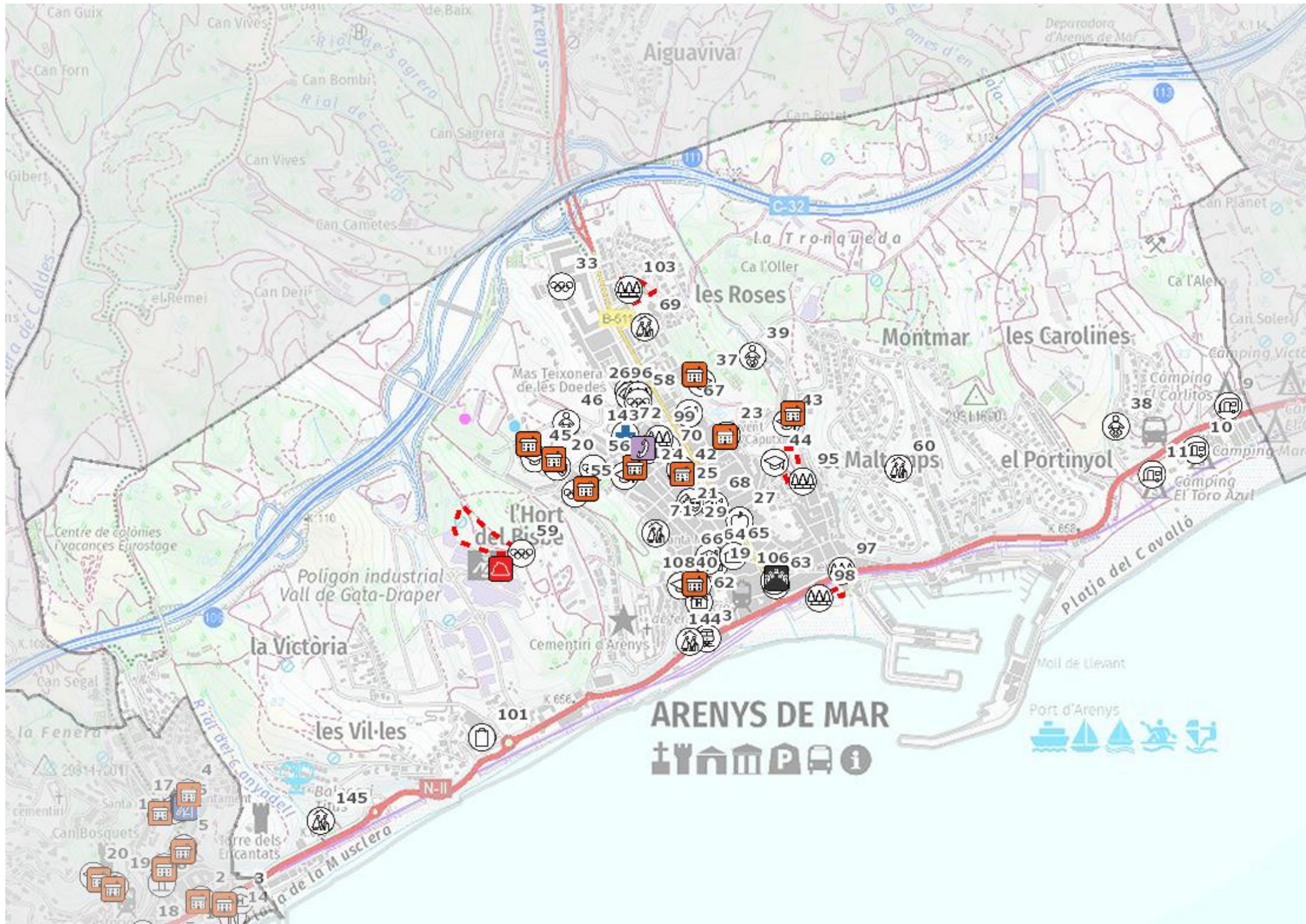
Codi Segur de Validació	9245b67b3bb149e1a91035ae010ad7ff001
Url de validació	https://tramits.arenysdemar.cat/absis/idi/arx/idiarxabsaweb/catala/asp/verificadorfirma.asp
Metadades	Origen: Origen administració Estat d'elaboració: Original





LLEGENDA	
	Industrial
	Residencial
	Zona verda
	Activitat extraordinària, festa, aplec, etc.
	Ajuntament
	Biblioteca
	Camp - Complex - Pavelló - Esportiu altre
	Càmping
	CAP
	Centre cívic - Cultural altre
	Centre comercial
	Centre de dia - Residència gent gran - Residencial altre
	Correus
	Deixalleria
	Escola bressol
	Escola - Institut - Escola educació especial - Educatiu altre
	Estació Ferroviària
	Equipament singular
	Indústria - Polígon industrial
	Masia, casa aïllada
	Mercat
	Nucli aïllat
	Oficina de turisme
	Parc (zona d'esbarjo)
	Piscina aire lliure
	Polígon industrial
	Sanitari altre
	Urbanització
	Zona d'acampada
	Centre d'acollida
	Estació meteorològica
	CECOPAL
	Policia Local
	Bombers
	Magatzem ADF
	Magatzem municipal
	Magatzem Protecció Civil
	Centre de recepció d'alarmes (CRA)
	Zones d'aparcament
	Punt conflictiu
	Talls de trànsit
	Punt de reunió
	Punts de subministrament de funderats per a la població

Diputació Barcelona Gerència de Serveis d'Habitatge Urbanisme i Activitats #DibaOberta	Ajuntament d'Arenys de Mar	TÍTOL DEL PROJECTE	NOM DEL PLÀNOL	ESCALA	EQUIP REDACTOR	NOVEMBRE 2019	PLÀNOL NÚM. 9
		DUPROCIM DEL MUNICIPI D'ARENYS DE MAR	RISC EMERGÈNCIES EN EL TRANSPORT PER FERROCARRIL (FERROCAT) (RT02)	1/20000 DIN A3	T&associats consultors Teodora Lamadrid, 47 B, entresol 08022 Barcelona Tel. 934 186 574 / Fax 934 178 718 info@tassociats.com www.tassociats.com	ARXIU	FULL 1 de 1



LLEGENDA	
	Industrial
	Residencial
	Zona verda
	Activitat extraordinària, festa, aplec, etc.
	Ajuntament
	Biblioteca
	Camp - Complex - Pavelló - Esportiu altre
	Càmping
	CAP
	Centre cívic - Cultural altre
	Centre comercial
	Centre de dia - Residència gent gran - Residencial altre
	Correus
	Deixalleria
	Escola bressol
	Escola - Institut - Escola educació especial - Educatiu altre
	Estació Ferroviària
	Equipament singular
	Indústria - Polígon industrial
	Masia, casa allada
	Mercat
	Nucli aïllat
	Oficina de turisme
	Parc (zona d'esbarjo)
	Piscina aire lliure
	Polígon industrial
	Sanitari altre
	Urbanització
	Zona d'acampada
	Centre d'acollida
	Estació meteorològica
	CECOPAL
	Polícia Local
	Bombers
	Magatzem ADF
	Magatzem municipal
	Magatzem Protecció Civil
	Centre de recepció d'alarmes (CRA)
	Zones d'aparcament
	Punt conflictiu
	Talls de trànsit
	Punt de reunió
	Punts de subministrament de funds per a la població

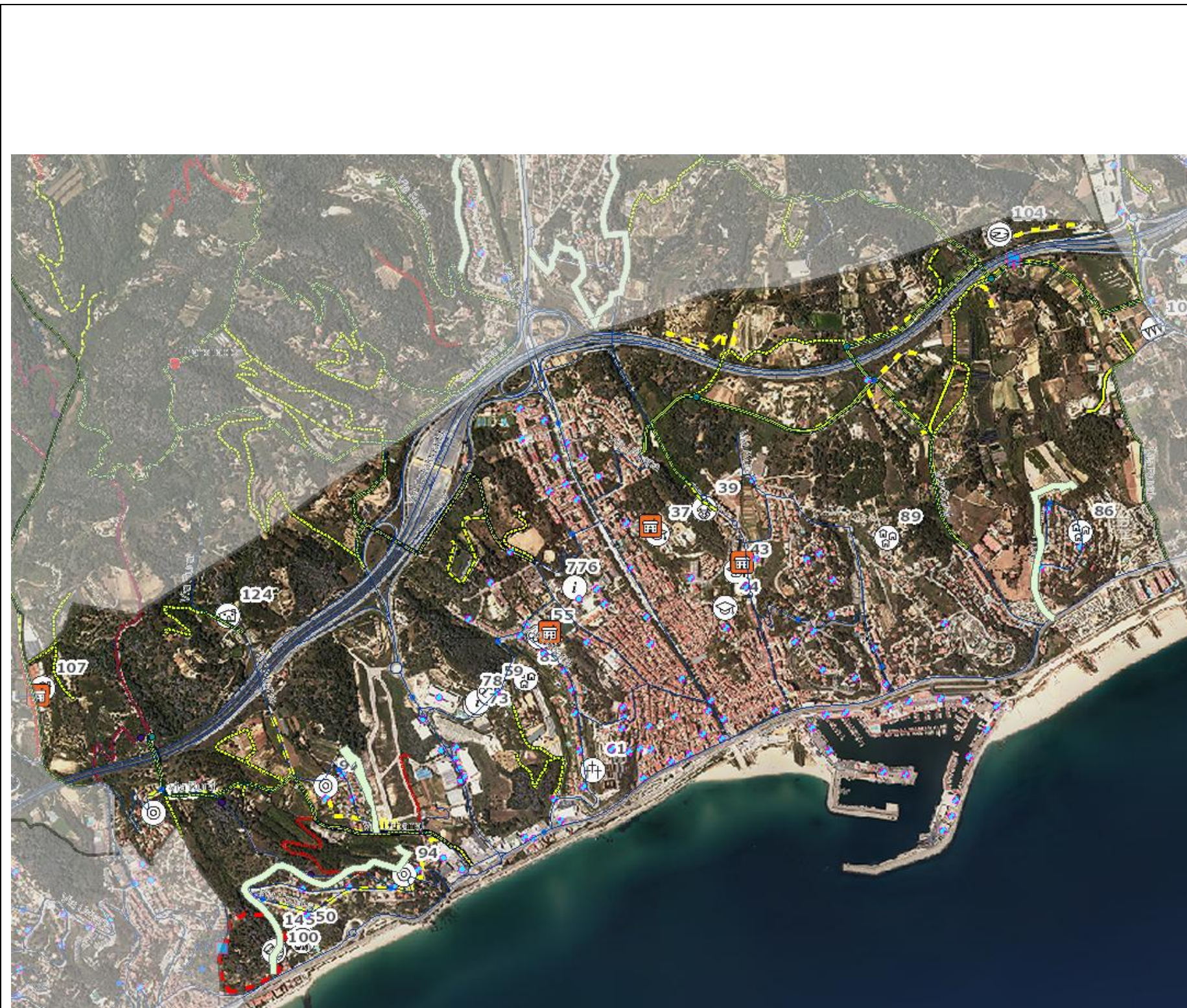
Diputació Barcelona #DibaOberta <small>Gerència de Serveis d'Habitatge Urbanisme i Activitats</small>	Ajuntament d'Arenys de Mar	TÍTOL DEL PROJECTE	NOM DEL PLÀNOL	ESCALA	EQUIP REDACTOR	NOVEMBRE 2019	PLÀNOL NÚM.10
		DUPROCIM DEL MUNICIPI D'ARENYS DE MAR	RISC TERRITORIAL PER ONADA DE CALOR/ ONADA DE FRED (RT03)	1/20000 DIN A3	T&associats consultors <small>Teodora Lamadrid, 47 B, entresol 08022 Barcelona Tel. 934 186 574 / Fax 934 178 718 info@tassociats.com www.tassociats.com</small>	ARXIU	FULL 1 de 1



LLEGENDA	
	Industrial
	Residencial
	Zona verda
	Activitat extraordinària, festa, aplec, etc.
	Ajuntament
	Biblioteca
	Camp - Complex - Pavelló - Esportiu altre
	Càmping
	CAP
	Centre cívic - Cultural altre
	Centre comercial
	Centre de dia - Residència gent gran - Residencial altre
	Correus
	Deixalleria
	Escola bressol
	Escola - Institut - Escola educació especial - Educatiu altre
	Estació Ferroviària
	Equipament singular
	Indústria - Polígon industrial
	Masia, casa aïllada
	Mercat
	Nucli aïllat
	Oficina de turisme
	Parc (zona d'esbarjo)
	Piscina aire lliure
	Polígon industrial
	Sanitari altre
	Urbanització
	Zona d'acampada
	Centre d'acollida
	Estació meteorològica
	CECOPAL
	Polícia Local
	Bombers
	Magatzem ADF
	Magatzem municipal
	Magatzem Protecció Civil
	Centre de recepció d'alarmes (CRA)
	Zones d'aparcament
	Punt conflictiu
	Talls de trànsit
	Punt de reunió
	Punts de subministrament de fundents per a la població

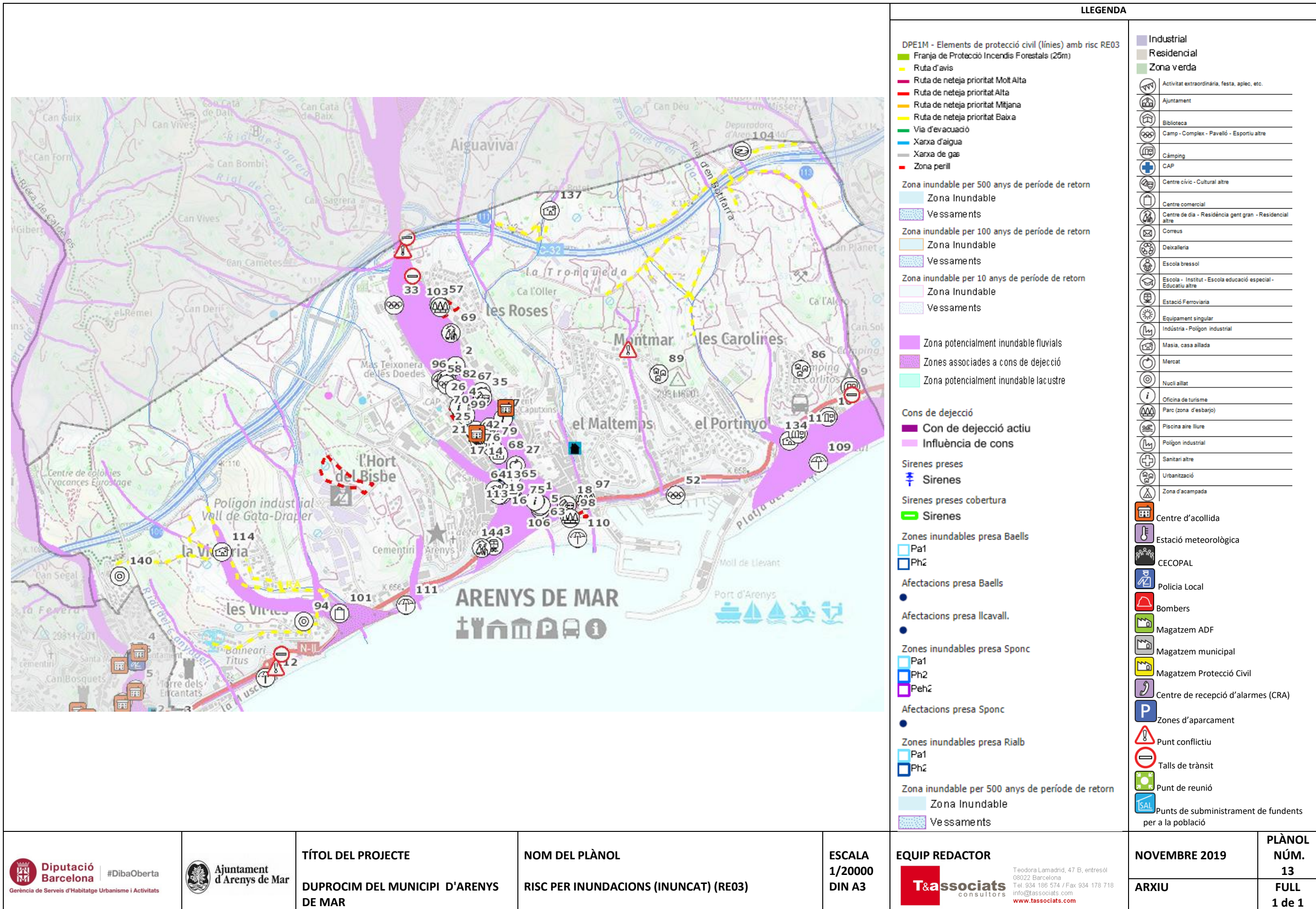
 Diputació Barcelona #DibaOberta <small>Gerència de Serveis d'Habitatge Urbanisme i Activitats</small>	 Ajuntament d'Arenys de Mar	TÍTOL DEL PROJECTE	NOM DEL PLÀNOL	ESCALA	EQUIP REDACTOR	NOVEMBRE 2019	PLÀNOL NÚM. 11
		DUPROCIM DEL MUNICIPI D'ARENYS DE MAR	RISC TERRITORIAL PER CONCENTRACIÓ DE PERSONES (RT04)	1/20000 DIN A3	 <small>Teodora Lamadri, 47 B, entresol 08022 Barcelona Tel. 934 186 574 / Fax 934 178 718 info@tassociats.com www.tassociats.com</small>	ARXIU	FULL 1 de 1

Para descargar una copia de este documento consulte la siguiente página web		
Codi Segur de Validació	9245b67b3bb149e1a91035ae010ad7ff001	
Url de validació	https://tramits.arenysdemar.cat/absis/idi/arx/idiarxabsaweb/catala/asp/verificadorfirma.asp	
Metadades	Origen: Origen administració Estat d'elaboració: Original	



LLEGGENDA	
DPE1M - Elements de protecció civil (línies) amb risc RE02	Industrial
Franja de Protecció Incendis Forestals (25m)	Residencial
Ruta d'avis	Zona verda
Ruta de neteja prioritat Molt Alta	Activitat extraordinària, festa, aplec, etc.
Ruta de neteja prioritat Alta	Ajuntament
Ruta de neteja prioritat Mitjana	Biblioteca
Ruta de neteja prioritat Baixa	Camp - Complex - Pavelló - Esportiu altre
Via d'evacuació	Càmping
Xarxa d'aigua	CAAP
Xarxa de gas	Centre cívic - Cultural altre
Zona perill	Centre comercial
Guaites	Centre de dia - Residència gent gran - Residencial altre
Hidrants	Correus
TIPUS_HIDRAN	Deixalleria
<Null>; 11; N	Escola bressol
A	Escola - Institut - Escola educació especial - Educatiu altre
H; S	Estació Ferroviària
R	Equipament singular
Punts aigua	Indústria - Polígon industrial
SIMBOL	Masia, casa aïllada
BASSA PISCINA AHELI PUBLIC	Mercat
BASSA PISCINA AHELI NO PUBLIC	Nucli aïllat
BASSA PISCINA NO_AHELI NO	Oficina de turisme
DIPOSIT PUBLIC	Parc (zona d'esbarjo)
DIPOSIT NO PUBLIC	Piscina aire lliure
NATURAL AHELI PUBLIC	Polígon industrial
NATURAL AHELI NO PUBLIC	Sanitari altre
NATURAL NO_AHELI NO PUBLIC	Urbanització
NATURAL NO_AHELI PUBLIC	Zona d'acampada
PAIF	Centre d'acollida
Xarxa camins	Estació meteorològica
ID_TIPUS, FERM	CECOPAL
Camí no accessible a BRP	Polícia Local
Camí no accessible a BRP asfaltat	Bombers
Camí terciari	Magatzem ADF
Camí terciari asfaltat	Magatzem municipal
Camí secundari	Magatzem Protecció Civil
Camí secundari asfaltat	Centre de recepció d'alarmes (CRA)
Camí primari	Zones d'aparcament
Camí primari asfaltat	Punt conflictiu
PPI.Punts aigua	Talls de trànsit
PPI.Punts crítics	Punt de reunió
PPI.Punts gir	Punts de subministrament de fundents per a la població
PPI.Cadenes	
PPI.Xarxa viària	
PPI.Franges	

	TÍTOL DEL PROJECTE	NOM DEL PLÀNOL	ESCALA	EQUIP REDACTOR	NOVEMBRE 2019	PLÀNOL NÚM.
	DUPROCIM DEL MUNICIPI D'ARENYS DE MAR	RISC PER INCENDIS FORESTALS (INFOCAT) (RE02)	1/20000 DIN A3	T&a associats consultors Teodora Lamadri, 47 B, entresòl 08022 Barcelona Tel. 934 186 574 / Fax 934 178 718 info@tassociats.com www.tassociats.com	ARXIU	12
						FULL 1 de 1

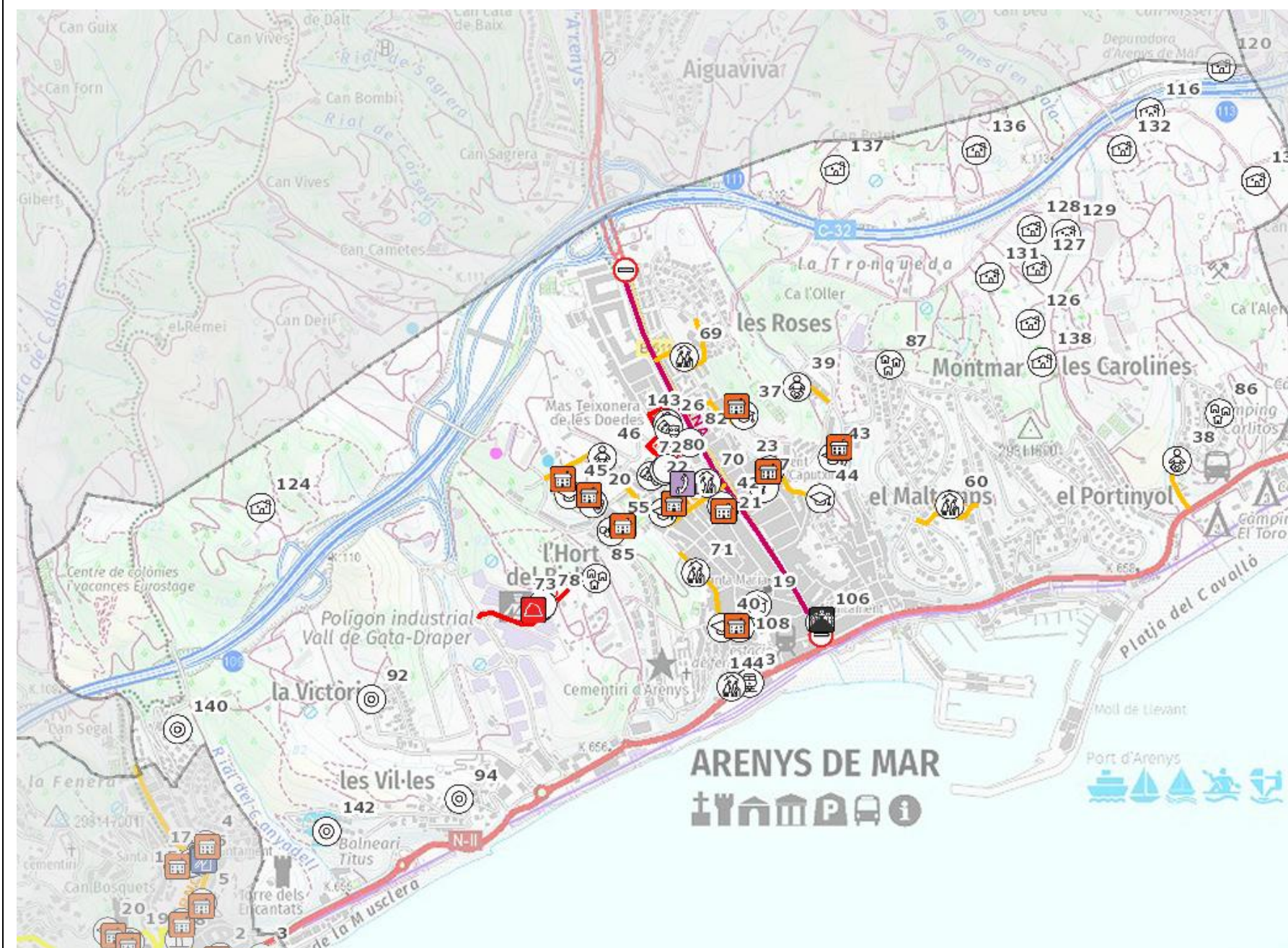


LLEGENDA

- DPE1M - Elements de protecció civil (línies) amb risc RE03
 - Franja de Protecció Incendis Forestals (25m)
 - Ruta d'avis
 - Ruta de neteja prioritat Molt Alta
 - Ruta de neteja prioritat Alta
 - Ruta de neteja prioritat Mitjana
 - Ruta de neteja prioritat Baixa
 - Via d'evacuació
 - Xarxa d'aigua
 - Xarxa de gas
 - Zona perill
- Zona inundable per 500 anys de període de retorn
- Zona Inundable
 - Vessaments
- Zona inundable per 100 anys de període de retorn
- Zona Inundable
 - Vessaments
- Zona inundable per 10 anys de període de retorn
- Zona Inundable
 - Vessaments
- Zona potencialment inundable fluvials
- Zones associades a cons de dejecció
- Zona potencialment inundable lacustre
- Cons de dejecció
- Con de dejecció actiu
 - Influència de cons
- Sirenes preses
- Sirenes
- Sirenes preses cobertura
- Sirenes
- Zones inundables presa Baells
- Pa1
 - Ph2
- Afectacions presa Baells
-
- Afectacions presa Ilcavall.
-
- Zones inundables presa Sponc
- Pa1
 - Ph2
 - Peh2
- Afectacions presa Sponc
-
- Zones inundables presa Rialb
- Pa1
 - Ph2
- Zona inundable per 500 anys de període de retorn
- Zona Inundable
 - Vessaments

- Industrial
- Residencial
- Zona verda
- Activitat extraordinària, festa, aplec, etc.
- Ajuntament
- Biblioteca
- Camp - Complex - Pavelló - Esportiu altre
- Càmping
- CAP
- Centre cívic - Cultural altre
- Centre comercial
- Centre de dia - Residència gent gran - Residencial altre
- Correus
- Deixalleria
- Escola bressol
- Escola - Institut - Escola educació especial - Educatiu altre
- Estació Ferroviària
- Equipament singular
- Indústria - Polígon industrial
- Masia, casa aïllada
- Mercat
- Nucli aïllat
- Oficina de turisme
- Parc (zona d'esbarjo)
- Piscina aire lliure
- Polígon industrial
- Sanitari altre
- Urbanització
- Zona d'acampada
- Centre d'acollida
- Estació meteorològica
- CECOPAL
- Polícia Local
- Bombers
- Magatzem ADF
- Magatzem municipal
- Magatzem Protecció Civil
- Centre de recepció d'alarmes (CRA)
- Zones d'aparcament
- Punt conflictiu
- Talls de trànsit
- Punt de reunió
- Punts de subministrament de fons per a la població

	<p>TÍTOL DEL PROJECTE</p> <p>DUPROCIM DEL MUNICIPI D'ARENYS DE MAR</p>	<p>NOM DEL PLÀNOL</p> <p>RISC PER INUNDACIONS (INUNCAT) (RE03)</p>	<p>ESCALA</p> <p>1/20000 DIN A3</p>	<p>EQUIP REDACTOR</p> <p>T&associats consultors</p> <p>Teodora Lamadrid, 47 B, entresol 08022 Barcelona Tel. 934 186 574 / Fax 934 178 718 info@tassociats.com www.tassociats.com</p>	<p>NOVEMBRE 2019</p> <p>ARXIU</p>	<p>PLÀNOL NÚM.</p> <p>13 FULL 1 de 1</p>
--	---	---	--	--	--	---



LLEGENDA

- DPE1M - Elements de protecció civil (línies) amb risc RE05
 - Franja de Protecció Incendis Forestals (25m)
 - Ruta d'avis
 - Ruta de neteja prioritat Molt Alta
 - Ruta de neteja prioritat Alta
 - Ruta de neteja prioritat Mitjana
 - Ruta de neteja prioritat Baixa
 - Via d'evacuació
 - Xarxa d'aigua
 - Xarxa de gas
 - Zona perill
- Vies prioritzades
 Vies prioritzades

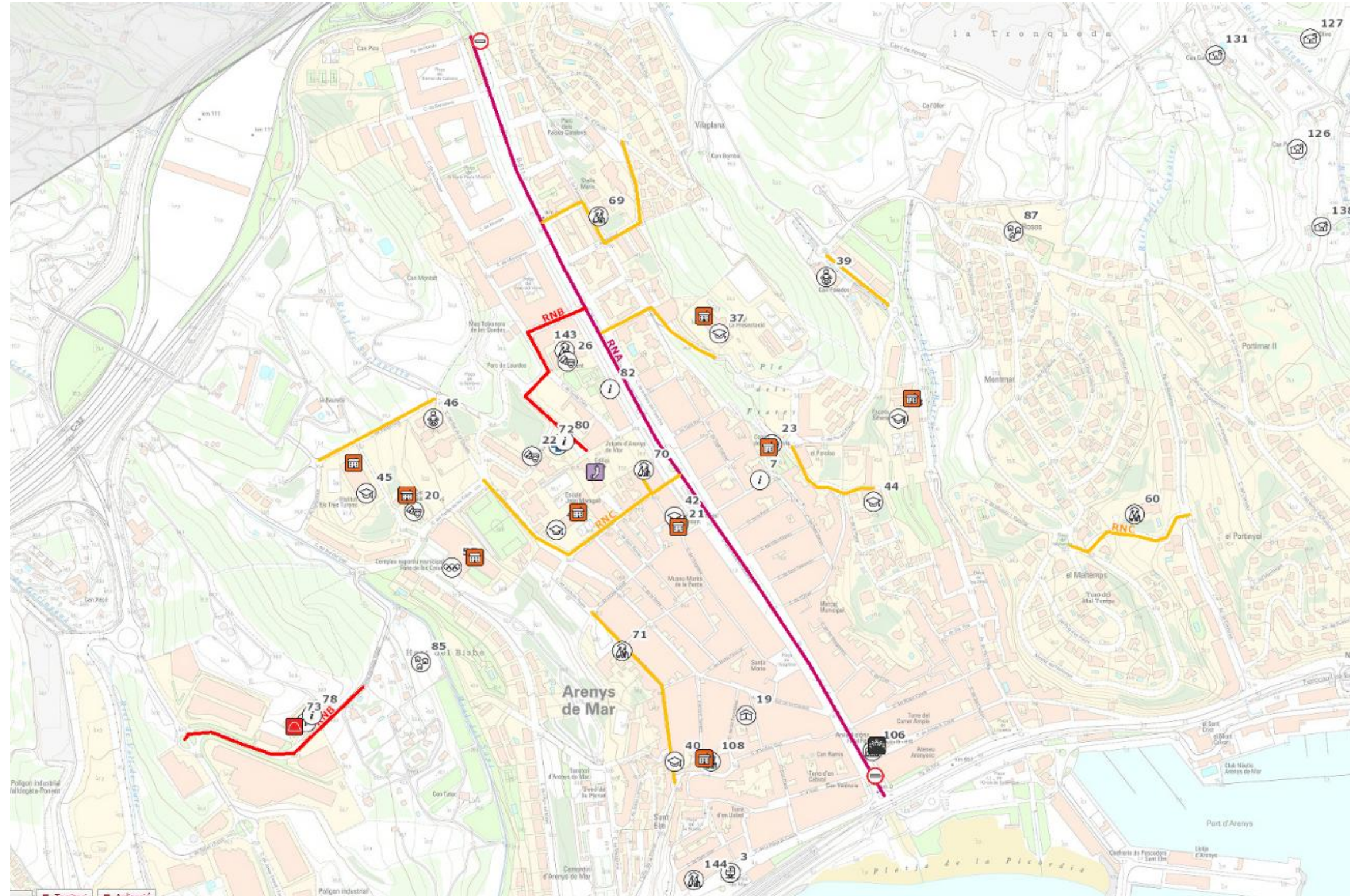
- Industrial
- Residencial
- Zona verda
- Activitat extraordinària, festa, aplec, etc.
- Ajuntament
- Biblioteca
- Camp - Complex - Pavelló - Esportiu altre
- Càmping
- CAP
- Centre cívic - Cultural altre
- Centre comercial
- Centre de dia - Residència gent gran - Residencial altre
- Correus
- Deixalleria
- Escola bressol
- Escola - Institut - Escola educació especial - Educatiu altre
- Estació Ferroviària
- Equipament singular
- Indústria - Polígon industrial
- Masia, casa aïllada
- Mercat
- Nucli aïllat
- Oficina de turisme
- Parc (zona d'esbarjo)
- Piscina aire lliure
- Polígon industrial
- Sanitari altre
- Urbanització
- Zona d'acampada
- Centre d'acollida
- Estació meteorològica
- CECOPAL
- Polícia Local
- Bombers
- Magatzem ADF
- Magatzem municipal
- Magatzem Protecció Civil
- Centre de recepció d'alarmes (CRA)
- Zones d'aparcament
- Punt conflictiu
- Talls de trànsit
- Punt de reunió
- Punts de subministrament de fonedents per a la població

Diputació Barcelona Gerència de Serveis d'Habitatge Urbanisme i Activitats #DibaOberta	Ajuntament d'Arenys de Mar	TÍTOL DEL PROJECTE	NOM DEL PLÀNOL	ESCALA	EQUIP REDACTOR Teodora Lamadrid, 47 B, entresol 08022 Barcelona Tel. 934 186 574 / Fax 934 178 718 info@tassociats.com www.tassociats.com	NOVEMBRE 2019	PLÀNOL NÚM. 14
		DUPROCIM DEL MUNICIPI D'ARENYS DE MAR	RISC EN NEVADES (NEUCAT) (RE05)	DIN A3		ARXIU	FULL 1 de 2

Para descargar una copia de este documento consulte la siguiente página web

Codi Segur de Validació	9245b67b3bb149e1a91035ae010ad7ff001
Url de validació	https://tramits.arenysdemar.cat/absis/di/arx/idiarxabsaweb/catala/asp/verificadorfirma.asp
Metadades	Origen: Origen administració Estat d'elaboració: Original

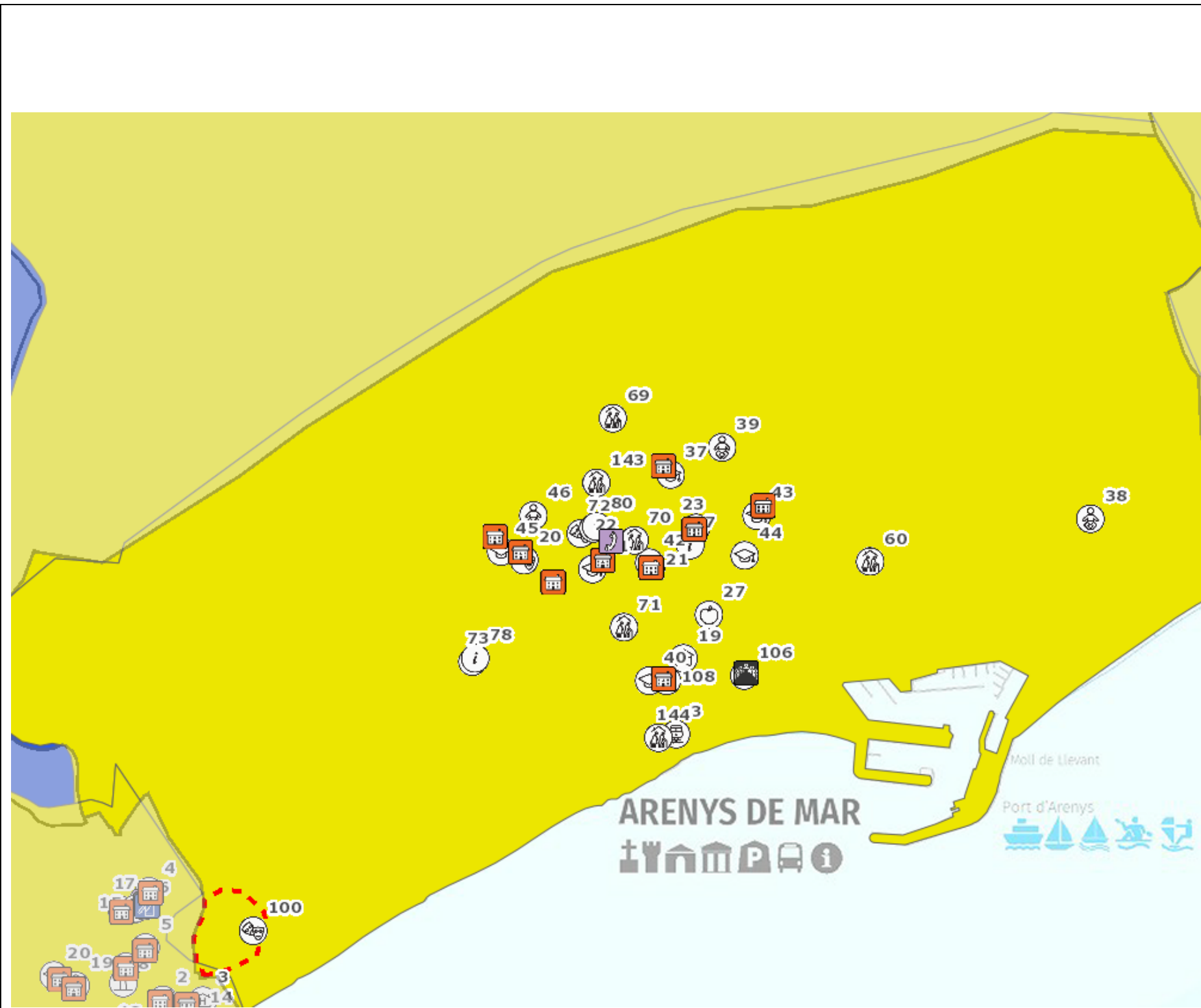




LLEGENDA	
	Industrial
	Residencial
	Zona verda
	Activitat extraordinària, festa, aplec, etc.
	Ajuntament
	Biblioteca
	Camp - Complex - Pavelló - Esportiu altre
	Càmping
	CAP
	Centre cívic - Cultural altre
	Centre comercial
	Centre de dia - Residència gent gran - Residencial altre
	Correus
	Deixalleria
	Escola bressol
	Escola - Institut - Escola educació especial - Educatiu altre
	Estació Ferroviària
	Equipament singular
	Indústria - Polígon industrial
	Masia, casa aïllada
	Mercat
	Nucli aïllat
	Oficina de turisme
	Parc (zona d'esbarjo)
	Piscina aire lliure
	Polígon industrial
	Sanitari altre
	Urbanització
	Zona d'acampada
	Centre d'acollida
	Estació meteorològica
	CECOPAL
	Polícia Local
	Bombers
	Magatzem ADF
	Magatzem municipal
	Magatzem Protecció Civil
	Centre de recepció d'alarmes (CRA)
	Zones d'aparcament
	Punt conflictiu
	Talls de trànsit
	Punt de reunió
	Punts de subministrament de funds per a la població

 Diputació Barcelona #DibaOberta <small>Gerència de Serveis d'Habitatge Urbanisme i Activitats</small>	 Ajuntament d'Arenys de Mar	TÍTOL DEL PROJECTE DUPROCIM DEL MUNICIPI D'ARENYS DE MAR	NOM DEL PLÀNOL RISC EN NEVADES (NEUCAT) (RE05)	ESCALA 1/10000 DIN A3	EQUIP REDACTOR <small>Tecodora Lamadrid, 47 B, entresol 08022 Barcelona Tel. 934 186 574 / Fax 934 178 718 info@tassociats.com www.tassociats.com</small>	NOVEMBRE 2019	PLÀNOL NÚM. 14
		ARXIU	FULL 2 de 2				

Para descargar una copia de este documento consulte la siguiente página web		
Codi Segur de Validació	9245b67b3bb149e1a91035ae010ad7ff001	
Url de validació	https://tramits.arenysdemar.cat/absis/di/arx/di/arxabsaweb/catala/asp/verificadorfirma.asp	
Metadades	Origen: Origen administració Estat d'elaboració: Original	



LLEGENDA

Intensitat

- V-VI
- VI
- VI-VII
- VII
- VII-VIII
- VIII

- Industrial
- Residencial
- Zona verda

- Activitat extraordinària, festa, aplac, etc.
- Ajuntament
- Biblioteca
- Camp - Complex - Pavelló - Esportiu altre
- Càmping
- CAP
- Centre cívic - Cultural altre
- Centre comercial
- Centre de dia - Residència gent gran - Residencial altre
- Combus
- Deixalleria
- Escola bressol
- Escola - Institut - Escola educació especial - Educatiu altre
- Estació Ferroviària
- Equipament singular
- Indústria - Polígon industrial
- Masia, casa allada
- Mercat
- Nucli allat
- Oficina de turisme
- Parc (zona d'estarip)
- Piscina aire lliure
- Polígon industrial
- Sanitari altre
- Urbanització
- Zona d'acampada

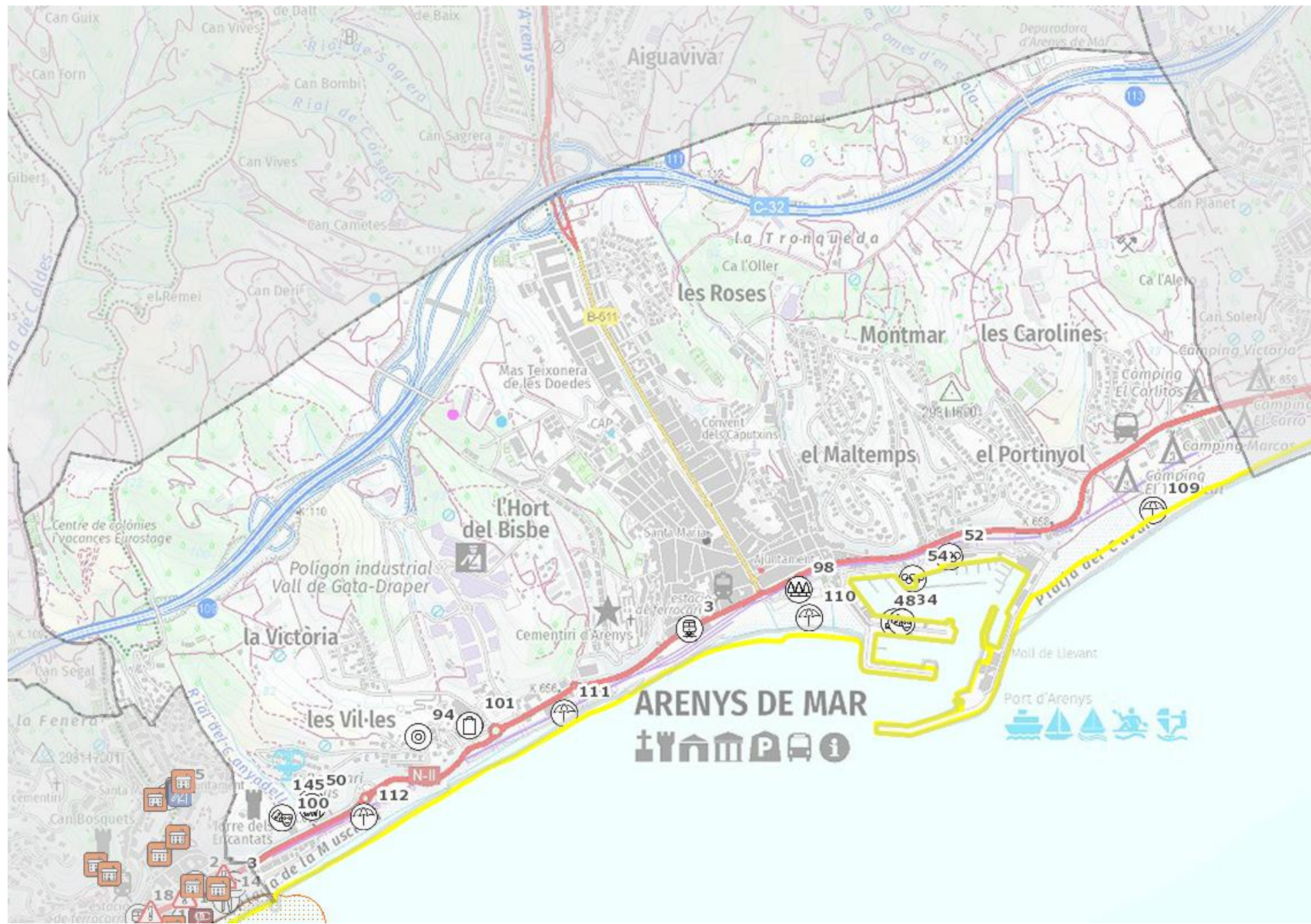
- Centre d'acollida
- Estació meteorològica
- CECOPAL
- Polícia Local
- Bombers
- Magatzem ADF
- Magatzem municipal
- Magatzem Protecció Civil
- Centre de recepció d'alarmes (CRA)
- Zones d'aparcament
- Punt conflictiu
- Talls de trànsit
- Punt de reunió
- Punts de subministrament de fons per a la població

	<p>TÍTOL DEL PROJECTE DUPROCIM DEL MUNICIPI D'ARENYS DE MAR</p>	<p>NOM DEL PLÀNOL RISC EN SISMES (SISMICAT) (RE09)</p>	<p>ESCALA 1/20000 DIN A3</p>	<p>EQUIP REDACTOR Teodora Lamadrid, 47 B, entresol 08022 Barcelona Tel. 934 186 574 / Fax 934 178 718 info@tassociats.com www.tassociats.com</p>	<p>NOVEMBRE 2019 ARXIU</p>	<p>PLÀNOL NÚM. 15 FULL 1 de 1</p>
--	--	---	---	--	---------------------------------------	--

Para descargar una copia de este documento consulte la siguiente página web

Codi Segur de Validació	9245b67b3bb149e1a91035ae010ad7ff001
Url de validació	https://tramits.arenysdemar.cat/absis/idi/arx/idiarxabsaweb/catala/asp/verificadorfirma.asp
Metadades	Origen: Origen administració Estat d'elaboració: Original





LLEGENDA

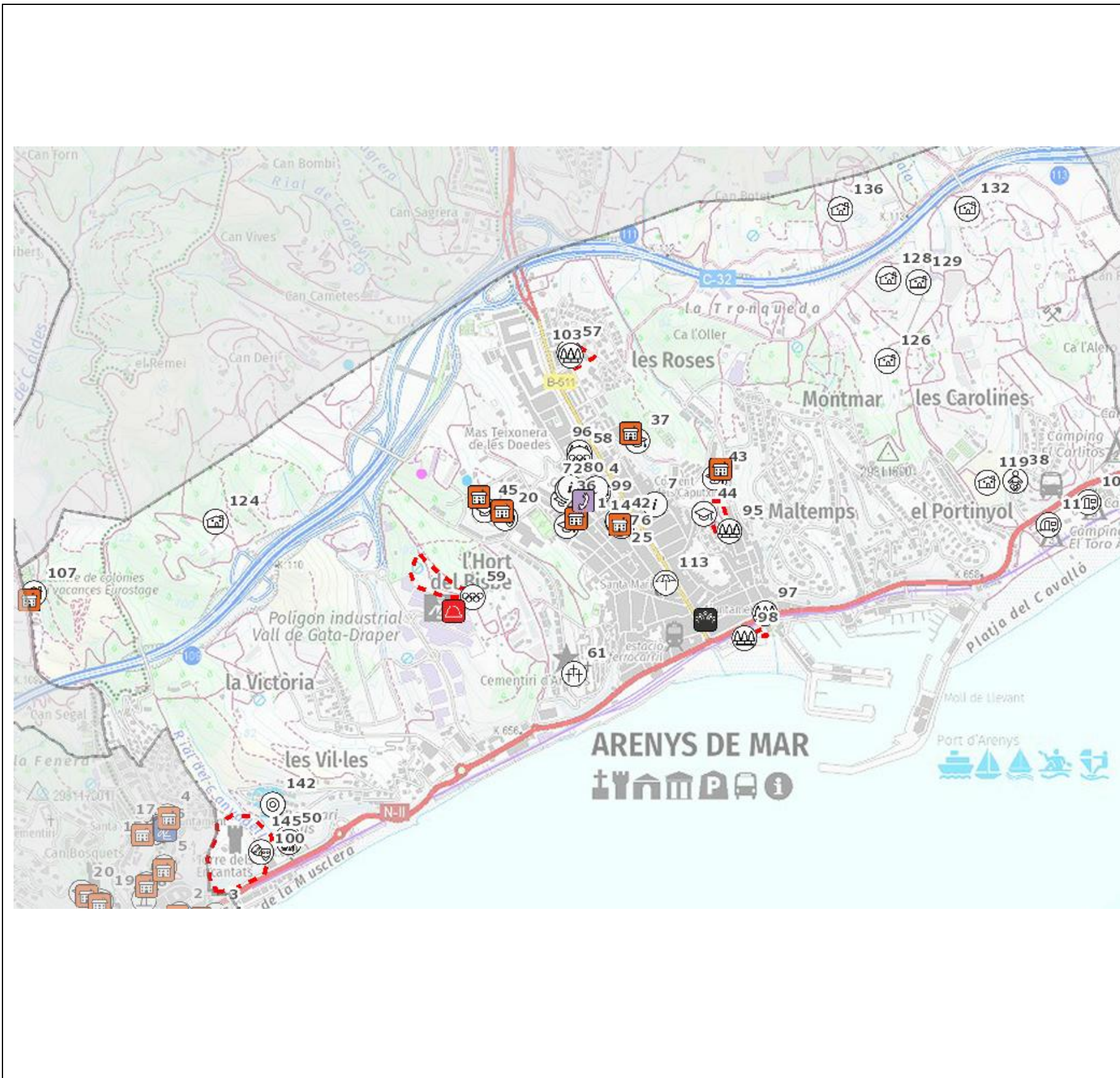
- Zona vulnerable**
- 2
 - 3
 - 4
 - 5
- Zona de perill**
- Molt Alt
 - Alt
 - Mitjà
 - Baix
- Àrees d'infiltració

- Industrial
- Residencial
- Zona verda
- Activitat extraordinària, festa, aplec, etc.
- Ajuntament
- Biblioteca
- Camp - Complex - Pavelló - Esportiu altre
- Càmping
- CAP
- Centre cívic - Cultural altre
- Centre comercial
- Centre de dia - Residència gent gran - Residencial altre
- Correus
- Deixalleria
- Escola bressol
- Escola - Institut - Escola educació especial - Educatiu altre
- Estació Ferroviària
- Equipament singular
- Indústria - Polígon industrial
- Masia, casa aïllada
- Mercat
- Nucli aïllat
- Oficina de turisme
- Parc (zona d'esbarjo)
- Piscina aire lliure
- Polígon industrial
- Santariu altre
- Urbanització
- Zona d'acampada
- Centre d'acollida
- Estació meteorològica
- CECOPAL
- Policia Local
- Bombers
- Magatzem ADF
- Magatzem municipal
- Magatzem Protecció Civil
- Centre de recepció d'alarmes (CRA)
- Zones d'aparcament
- Punt conflictiu
- Talls de trànsit
- Punt de reunió
- Punts de subministrament de fonedants per a la població

<p>Diputació Barcelona #DibaOberta Gerència de Serveis d'Habitatge Urbanisme i Activitats</p>	<p>Ajuntament d'Arenys de Mar</p>	TÍTOL DEL PROJECTE	NOM DEL PLÀNOL	ESCALA	EQUIP REDACTOR <p>Teodora Lamadrid, 47 B, entresòl 08022 Barcelona Tel. 934 186 574 / Fax 934 178 718 info@tassociats.com www.tassociats.com</p>	NOVEMBRE 2019	PLÀNOL NÚM. 16
		DUPROCIM DEL MUNICIPI D'ARENYS DE MAR	RISC PER CONTAMINACIÓ D'AIGÜES MARINES (CAMCAT) (RE08)	DIN A3		ARXIU	FULL 1 de 1

Para descargar una copia de este documento consulte la siguiente página web
 Codi Segur de Validació: 9245b67b3bb149e1a91035ae010ad7ff001
 Url de validació: <https://tramits.arenysdemar.cat/absis/idi/arx/idiarxabsaweb/catala/asp/verificadorfirma.asp>
 Metadades: Origen: Origen administració Estat d'elaboració: Original





LLEGENDA

- DPE1M - Elements de protecció civil (línies) amb risc RE11
- Franja de Protecció Incendis Forestals (25m)
- Ruta d'avis
- Ruta de neteja prioritat Molt Alta
- Ruta de neteja prioritat Alta
- Ruta de neteja prioritat Mitjana
- Ruta de neteja prioritat Baixa
- Via d'evacuació
- Xarxa d'aigua
- Xarxa de gas
- Zona perill

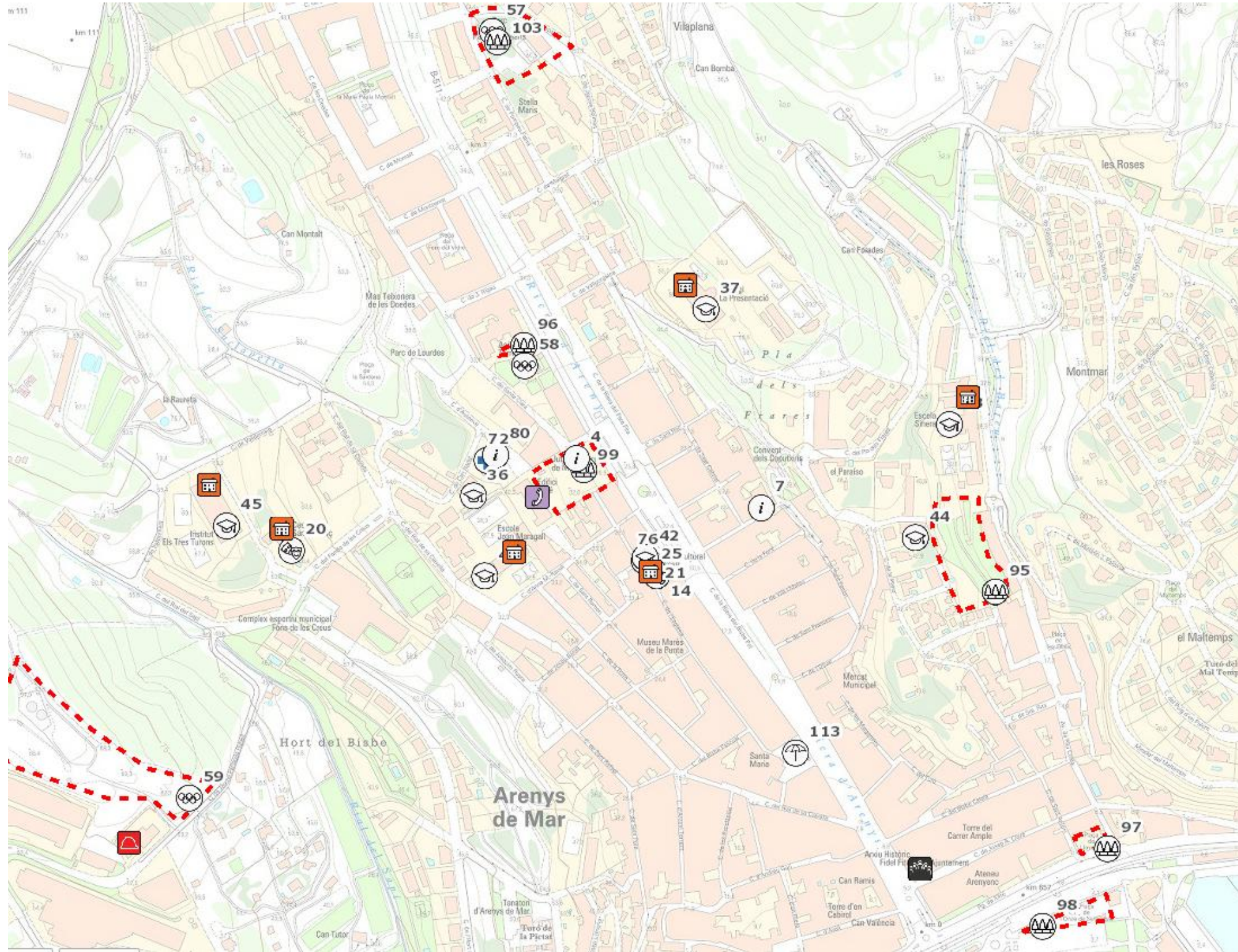
- Industrial
- Residencial
- Zona verda
- Activitat extraordinària, festa, aplec, etc.
- Ajuntament
- Biblioteca
- Camp - Complex - Pavelló - Esportiu altre
- Càmping
- CAP
- Centre cívic - Cultural altre
- Centre comercial
- Centre de dia - Residència gent gran - Residencial altre
- Correus
- Deixalleria
- Escola bressol
- Escola - Institut - Escola educació especial - Educatiu altre
- Estació Ferroviària
- Equipament singular
- Indústria - Polígon industrial
- Masia, casa aïllada
- Mercat
- Nucli aïllat
- Oficina de turisme
- Parc (zona d'esbarjo)
- Piscina aire lliure
- Polígon industrial
- Sanitari altre
- Urbanització
- Zona d'acampada
- Centre d'acollida
- Estació meteorològica
- CECOPAL
- Policia Local
- Bombers
- Magatzem ADF
- Magatzem municipal
- Magatzem Protecció Civil
- Centre de recepció d'alarmes (CRA)
- Zones d'aparcament
- Punt conflictiu
- Talls de trànsit
- Punt de reunió
- Punts de subministrament de fundents per a la població

<p>Diputació Barcelona #DibaOberta Gerència de Serveis d'Habitatge Urbanisme i Activitats</p>	<p>Ajuntament d'Arenys de Mar</p>	TÍTOL DEL PROJECTE	NOM DEL PLÀNOL	ESCALA 1/20000 DIN A3	EQUIP REDACTOR Teodora Lamadrid, 47 B, entresol 08022 Barcelona Tel. 934 188 574 / Fax 934 178 718 info@tassociats.com www.tassociats.com	NOVEMBRE 2019	PLÀNOL NÚM. 17
		DUPROCIM DEL MUNICIPI D'ARENYS DE MAR	RISC PER VENTADES (RE11)			ARXIU	FULL 1 de 2

Para descargar una copia de este documento consulte la siguiente página web

Codi Segur de Validació	9245b67b3bb149e1a91035ae010ad7ff001
Url de validació	https://tramits.arenysdemar.cat/absis/idi/arx/idiarxabsaweb/catala/asp/verificadorfirma.asp
Metadades	Origen: Origen administració Estat d'elaboració: Original





LLEGENDA


- Industrial
- Residencial
- Zona verda
- Activitat extraordinària, festa, aplec, etc.
- Ajuntament
- Biblioteca
- Camp - Complex - Pavelló - Esportiu altre
- Càmping
- CAP
- Centre cívic - Cultural altre
- Centre comercial
- Centre de dia - Residència gent gran - Residencial altre
- Correus
- Deixalleria
- Escola bressol
- Escola - Institut - Escola educació especial - Educatiu altre
- Estació Ferroviària
- Equipament singular
- Indústria - Polígon industrial
- Masia, casa aïllada
- Mercat
- Nucli aïllat
- Oficina de turisme
- Parc (zona d'esbarjo)
- Piscina aire lliure
- Polígon industrial
- Sanitari altre
- Urbanització
- Zona d'acampada
- Centre d'acollida
- Estació meteorològica
- CECOPAL
- Policia Local
- Bombers
- Magatzem ADF
- Magatzem municipal
- Magatzem Protecció Civil
- Centre de recepció d'alarmes (CRA)
- Zones d'aparcament
- Punt conflictiu
- Talls de trànsit
- Punt de reunió
- Punts de subministrament de fons per a la població

<p>Diputació Barcelona #DibaOberta <small>Gerència de Serveis d'Habitatge Urbanisme i Activitats</small></p>	<p>Ajuntament d'Arenys de Mar</p>	<p>TÍTOL DEL PROJECTE DUPROCIM DEL MUNICIPI D'ARENYS DE MAR</p>	<p>NOM DEL PLÀNOL RISC PER VENTADES (RE11)</p>	<p>ESCALA 1/5000 DIN A3</p>	<p>EQUIP REDACTOR T&associats consultors <small>Teodora Lamadrid, 47 B, entresol 08022 Barcelona Tel. 934 186 574 / Fax 934 178 718 info@tasociats.com www.tasociats.com</small></p>	<p>NOVEMBRE 2019</p>	<p>PLÀNOL NÚM. 17</p>
						<p>ARXIU</p>	<p>FULL 2 de 2</p>


Para descargar una copia de este documento consulte la siguiente página web


Codi Segur de Validació	9245b67b3bb149e1a91035ae010ad7ff001
Url de validació	https://tramits.arenysdemar.cat/absis/di/arx/di/arxabsaweb/catala/asp/verificadorfirma.asp
Metadades	Origen: Origen administració Estat d'elaboració: Original



 <p>Ajuntament d'Arenys de Mar</p>	<p>Arenys de Mar</p> <p>DOCUMENT ÚNIC DE PROTECCIÓ CIVIL MUNICIPAL (DUPROCIM)</p>	<p>Data: Desembre 2019 Revisió: 0.0</p>
---	--	---

8. DOCUMENT 8. ANNEXOS

<p>Para descargar una copia de este documento consulte la siguiente página web</p>		
<p>Codi Segur de Validació</p>	<p>9245b67b3bb149e1a91035ae010ad7ff001</p>	
<p>Url de validació</p>	<p>https://tramits.arenysdemar.cat/absis/idi/arx/idiarxabsaweb/catala/asp/verificadorfirma.asp</p>	
<p>Metadades</p>	<p>Origen: Origen administració Estat d'elaboració: Original</p>	

 <p>Ajuntament d'Arenys de Mar</p>	<p>Arenys de Mar</p> <p>DOCUMENT ÚNIC DE PROTECCIÓ CIVIL MUNICIPAL (DUPROCIM)</p>	<p>Data: Desembre 2019 Revisió: 0.0</p>
---	--	---

ANNEX I. CRITERIS D'ACTIVACIÓ DELS PLANS DE PROTECCIÓ CIVIL DE LA GENERALITAT


RISC	SITUACIÓ	FASE D'ACTIVACIÓ
Pandèmies	<p>FASE 4 o FASE 5 declarada per l'OMS quan es doni algun dels supòsits següents:</p> <ul style="list-style-type: none"> -sigui necessari imposar mesures de contenció per evitar la propagació de la pandèmia -casos aïllats confirmats a Catalunya -no hi ha casos a Catalunya però sí confirmats a l'entorn. <p>FASE 6 declarada per l'OMS amb o sense casos aïllats confirmats a Catalunya, sempre i quan:</p> <ul style="list-style-type: none"> -no hi hagi impacte al sistema sanitari (nivell 1). -no hi manquin subministraments bàsics (nivell 1). -no hi hagi impacte social. <p>Període post-pandèmic</p> <p>Quan el Comitè d'emergències del Pla n'estableixi la necessitat per altres circumstàncies o motius estratègics.</p>	ALERTA 1
	<p>FASE 6 declarada per l'OMS i un nombre considerable (≥ 350 per cada 100.000 habitants) de casos estimats a Catalunya sempre i quan:</p> <ul style="list-style-type: none"> -hi hagi perill de col·lapse del sistema sanitari (nivell 2). -Hi ha alarma social. -Hi hagi alta incidències de baixes (nivell 1 o nivell 2). <p>Quan el Comitè d'emergències del Pla n'estableixi la necessitat per altres circumstàncies o motius estratègics.</p>	ALERTA 2
	<p>Fase 6 determinada per l'OMS i un nombre considerable (≥ 700 per cada 100.000 habitants) de casos estimats a Catalunya, quan a més, es produeix alguna de les circumstàncies següents:</p> <ul style="list-style-type: none"> -es produeixi col·lapse del sistema sanitari (nivell 3). -es produeixi un risc molt important de col·lapse en la resta de serveis imprescindibles per al funcionament de la societat (nivell 2). <p>Quan el Comitè d'emergències del Pla n'estableixi la necessitat per altres circumstàncies o motius estratègics.</p>	EMERGÈNCIA 1
	<p>FASE 6 declarada per l'OMS amb un nombre important (≥ 3.500 per cada 100.000 habitants) de casos d'infecció estimats a Catalunya i amb taxa de mortalitat $> 1\%$ dels afectats o $0,5\%$ de la població.</p> <p>Quan el Comitè d'emergències del Pla n'estableixi la necessitat per altres circumstàncies o motius estratègics.</p>	EMERGÈNCIA 2





RISC	SITUACIÓ	FASE D'ACTIVACIÓ
Transport de viatgers per ferrocarril	<ul style="list-style-type: none"> -Evacuació dels usuaris de trens a les zones de vies obertes i en general fora de túnels, viaductes, ponts, estacions suburbanes (tancades) o estacions principals. -Altres operatives de protecció a usuaris (inclòs allotjament i trasllat de passatgers) que no requereixin intervenció general dels serveis d'emergència (i que no corresponguin a un supòsit de fase d'alerta). -Afectacions a infraestructura o al servei ferroviari per riscos externs o interns que puguin suposar alteració del servei ferroviari (tall concret de línia) però no afectació generalitzada. -Aturades de trens a túnels, ponts i viaductes per causes tècniques quan les empreses ferroviàries considerin que els temps d'aturada poden suposar una situació de risc directament per als usuaris o que aquests puguin generar la situació de risc amb el seu comportament. -Atropellaments d'una persona que suposi aturada de la línia. -Amenaça de bomba o de provocar dany col·lectiu a infraestructures quan el Cos de Mossos d'Esquadra trobi indicis que faci necessari valorar la seva fiabilitat. -Registre massiu de trucades d'usuaris al 112 reportant incidències al servei o infraestructures. 	PREALERTA
	<ul style="list-style-type: none"> -Accident ferroviari (xoc, descarrilament o altres) on estigui implicat almenys un comboi de passatgers i es produeixin ferits lleus però no víctimes mortals ni un nombre elevat de ferits greus (no múltiples víctimes). -Qualsevol situació de risc col·lectiu amb afectació general a la població amb ferits lleus però no víctimes mortals ni nombre elevat de ferits greus. -Incendi a túnels o estacions tancades que no estigui immediatament controlat i suposi l'afectació real o potencial a usuaris, o la seva evacuació. -Amenaces terroristes o de bomba a la infraestructura considerades fiables. -Evacuació d'usuaris a túnels, ponts, viaductes, estacions soterrànies i principals. -Transbordament de passatgers a túnels, ponts o viaductes. -Altres operatives de protecció a usuaris (inclòs l'allotjament i trasllat massiu de passatgers) amb intervenció general dels serveis d'emergència. -Aplicació de transport alternatiu al servei habitual quan sota criteri tècnic suposin l'alteració de la normalitat i requereixin mesures extraordinàries de coordinació (habilitació extraordinària d'espai físic permanent i reordenació i control de la circulació) fins a assolir una situació de normalitat transitòria. -Comportaments anti-socials per part dels usuaris que suposin un risc imminent per a la població i per tant una possible emergència, quan així es valori tècnicament en especial per part del grup d'ordre. -Afectació directa generalitzada a les vies per riscos externs amb tall general de línies i risc per a la població, però sense ferits greus ni víctimes mortals: 1-Riscos naturals: meteorològics (nevades, inundacions, ventades, temporals de mar, i altres), esllavissades, subsidències, i altres. 	ALERTA



 <p>Ajuntament d'Arenys de Mar</p>	<p>Arenys de Mar DOCUMENT ÚNIC DE PROTECCIÓ CIVIL MUNICIPAL (DUPROCIM)</p>	<p>Data: Desembre 2019 Revisió: 0.0</p>
---	---	---

RISC	SITUACIÓ	FASE D'ACTIVACIÓ
	<p>2-Riscos tecnològics (risc químic en instal·lacions amb substàncies perilloses, accident en el transport de mercaderies perilloses, ...).</p>	
	<p>-Accident ferroviari (xoc, descarrilament o altres) on estigui implicat almenys un comboi de passatgers i es produeixin víctimes mortals, ferits greus o afectació general als usuaris. -Materialització d'amenaques terroristes o de bomba a la infraestructura. -Qualsevol situació de risc col·lectiu amb afectació general a la població i presència de ferits greus o víctimes mortals. -Qualsevol situació que comporti presència de múltiples víctimes. Es correspon a 6 ferits greus o de categoria immediata, o bé 10 víctimes de qualsevol categoria i en tot cas d'acord a les previsions del pla d'emergència per a múltiples víctimes de la Generalitat de Catalunya.</p>	EMERGÈNCIA 1
	<p>-On estigui implicat més d'un comboi ferroviari. -Quan tingui lloc a més d'un punt del territori o més d'un servei alhora. -Quan el nombre de víctimes sigui d'una magnitud tal que suposi que les actuacions i recursos humans i materials previstos a la fase d'Emergència 1 siguin insuficients per gestionar-la.</p>	EMERGÈNCIA 2

Para descargar una copia de este documento consulte la siguiente página web

Codi Segur de Validació 9245b67b3bb149e1a91035ae010ad7ff001

Url de validació <https://tramits.arenysdemar.cat/absis/idi/arx/idiarxabsaweb/catala/asp/verificadorfirma.asp>

Metadades Origen: Origen administració Estat d'elaboració: Original



RISC	SITUACIÓ	FASE D'ACTIVACIÓ
Incendis forestals	<p>Valoració conjunta dels indicadors següents:</p> <ul style="list-style-type: none"> -El mapa dinàmic de perill d'incendis forestals. -El Pla Alfa (nivell 2). -El SISCOP (nivell 1) o simultaneïtat d'incendis de nivell inferior. -Altres indicadors que facin preveure un augment del nivell de vulnerabilitat i, per tant, de risc. -En incendis en què la situació es pugui solucionar amb els mitjans habituals de gestió d'emergències i l'afectació a la població sigui nul·la o reduïda. -A criteri de la Direcció del Pla, quan es produeixin situacions potencialment greus de GIF. 	PREALERTA
	<p>Valoració conjunta dels indicadors següents:</p> <ul style="list-style-type: none"> -El mapa dinàmic de perill d'incendis forestals. -El Pla Alfa (nivell 3). -El SISCOP (nivell 2) o simultaneïtat d'incendis de nivell inferior. -Altres indicadors que facin preveure un augment del nivell de vulnerabilitat i, per tant, de risc. -En incendis que, sense implicar risc per a les persones alienes a l'extinció i per als béns que no siguin de naturalesa forestal, es preveu que tinguin una duració prou important com perquè sigui necessària l'activació d'un dispositiu preventiu especial. -En incendis que impliquin un cert perill per a les persones i sigui apropiat ordenar-ne el confinament o l'evacuació. -En incendis importants ja controlats on es fa necessari un control de la zona afectada als efectes d'evitar que es produeixi una reactivació. -Altres supòsits, a criteri del Director o Directora del Pla, que justifiquin l'activació d'un dispositiu preventiu especial. 	ALERTA
	<p>En base als criteris següents:</p> <ul style="list-style-type: none"> -Grau d'afectació a la població i actuacions sobre la mateixa (informació, evacuació, d'urbanitzacions, barris perifèrics, barris de nuclis urbans, etc.). -Extensió (nombre de municipis afectats, nombre d'hectàrees afectades depenent del tipus de terreny, etc.) (per exemple >500 ha). -Mitjans necessaris. -Altres supòsits, a criteri de la Direcció del Pla, que justifiquin l'activació d'un dispositiu preventiu especial. 	EMERGÈNCIA 1
	<p>-Quan es produeixi un GIF o conjunt d'incendis simultanis els efectes dels quals afectin una extensió important del territori. Aquesta circumstància s'avalua a partir dels criteris anteriorment esmentats (per exemple, que posi en perill greu nuclis importants de població, duració superior a 48 hores, requeriment de mitjans externs a Catalunya, etc.)</p>	EMERGÈNCIA 2





RISC	SITUACIÓ	FASE D'ACTIVACIÓ
Inundacions	<p>-Quan el cabal que es desguassa de la presa sigui proper al que pot produir danys i/o inundacions aigües avall de la presa.</p> <p>-Per previsió meteorològica per pluja i/o hidrològiques: *SMP de grau 2, a molt curt o curt termini. *SMP de grau 3, a curt termini.</p> <p>-Que els nivells dels rius estiguin en un nivell proper al que produeix danys.</p> <p>-Per previsió meteorològica per estat de la mar: *SMP de grau 2, a molt curt o curt termini. *SMP de grau 3, a curt termini.</p> <p>-Que els nivells dels rius o del litoral estiguin propers als que poden produir danys.</p>	PREALERTA
	<p>-Quan és molt probable que es puguin produir inundacions importants a molt curt termini perquè és imminent el desbordament o quan s'hagi desbordat sense que es produeixin danys importants.</p> <p>-En el moment que en una presa s'hagi qualificat l'escenari d'aplicació de mesures correctores o escenari 1 i/o l'aigua que es desguassa de la presa sigui la que produeix desbordament sense que hi hagi danys importants.</p> <p>-Per previsió meteorològica per pluja i/o hidrològiques: *SMP de grau 3, a molt curt termini. *SMP de grau 4, a curt i a molt curt termini. *SMP de grau 5, a curt i a molt curt termini. *SMP de grau 6, a curt i a molt curt termini.</p> <p>-Per previsió meteorològica per estat de la mar: *SMP de grau 3, a molt curt termini. *SMP de grau 4, a curt i a molt curt termini. *SMP de grau 5, a curt i a molt curt termini. *SMP de grau 6, a curt i a molt curt termini.</p> <p>-Al final d'un episodi d'inundacions importants, en el retorn gradual cap a la normalitat.</p> <p>-Altres supòsits, a criteri del director del pla, que justifiquin l'activació d'un dispositiu preventiu especial, com per exemple l'onatge que pot agreujar les inundacions,...</p>	ALERTA
	<p>-Es produeixin inundacions en rius, rieres, torrents,...(produïdes per desgel o fusió de neu, obstrucció de lleres naturals o artificials, invasió de lleres, enfonsaments o dificultats de drenatge i/o acció de les marees) que tinguin efectes importants però limitats sobre el territori. També quan aquests efectes siguin produïts per l'estat de la mar. Aquestes circumstàncies s'avaluarà a partir de la informació que es disposi en el moment de l'emergència en base a criteris de grau d'afectació a la població i actuacions sobre la mateixa (informació, evacuació, etc.), magnitud, duració prevista (per exemple >24 hores), extensió (nombre de municipis afectats, de vies de comunicació, etc.), mitjans necessaris,... l'altura de l'aigua dels rius, embassaments, llacs, rieres,... sobrepassa la llera (hi ha desbordament) i es preveu que es comencin a produir danys importants, alçada de les onades que faci preveure danys importants.</p> <p>-Per escenari excepcional o escenari 2 en preses i/o el desguàs de la presa sigui la que produeix danys importants aigües avall de la presa.</p> <p>-Excepcionalment, la direcció del pla podrà valorar</p>	EMERGÈNCIA 1





Ajuntament
d'Arenys de Mar

Arenys de Mar
**DOCUMENT ÚNIC DE PROTECCIÓ CIVIL
MUNICIPAL (DUPROCIM)**

Data: Desembre 2019
Revisió: 0.0

RISC	SITUACIÓ	FASE D'ACTIVACIÓ
	<p>l'activació del pla en emergència 1, amb caràcter preventiu, quan es doni la confluència de circumstàncies extremes: que l'episodi de greus inundacions sigui imminent degut a la imminència de precipitacions excepcionals i sempre i quan es donin altres circumstàncies que puguin agreujar el fenomen, com ara que el terreny estigui saturat com a conseqüència d'episodis abundants de precipitacions recents i que la capacitat dels cursos fluvials i dels embassaments estigui al límit.</p>	
	<p>-Es produeixi una gran inundació o conjunt d'inundacions simultànies (produïdes per pluges molt fortes, desgel o fusió de neu, obstrucció de lleres naturals o artificials, invasió de lleres, enfonsaments o dificultats de drenatge i/o acció de les mareas o per estat de la mar) que afectin una extensió important del territori. També en base als criteris anteriorment esmentats (per exemple que afecti a més d'una regió d'emergències o posi en perill greu nuclis importants de població).</p> <p>-Per escenari límit o escenari 3 en preses i/o el desguàs de la presa sigui la que produeix danys molt importants aigües avall de les presa.</p>	EMERGÈNCIA 2

Para descargar una copia de este documento consulte la siguiente página web

Codi Segur de Validació 9245b67b3bb149e1a91035ae010ad7ff001

Url de validació <https://tramits.arenysdemar.cat/absis/idi/arx/idiarxabsaweb/catala/asp/verificadorfirma.asp>

Metadades Origen: Origen administració Estat d'elaboració: Original



RISC	SITUACIÓ	FASE D'ACTIVACIÓ
Nevades	<ul style="list-style-type: none"> -Previsió de nevades amb un SMP grau 1 per neu en comarques amb vulnerabilitat alta, molt alta o extrema. -Previsió de nevades amb un SMP grau 2 per neu en comarques amb vulnerabilitat baixa, moderada, alta o molt alta. -Previsió de nevades amb un SMP grau 3 per neu en comarques amb vulnerabilitat baixa. 	PREALERTA
	<ul style="list-style-type: none"> -Previsió de nevades amb un SMP grau 2 per neu en comarques amb vulnerabilitat extrema. -Previsió de nevades amb un SMP grau 3 per neu a qualsevol comarca excepte les vulnerabilitat baixa. -Previsió de nevades amb un SMP grau 4 per neu a qualsevol comarca. -Previsió de nevades amb un SMP grau 5 per neu en comarques amb vulnerabilitat molt alta, alta, moderada o baixa. -Previsió de nevades amb un SMP grau 6 per neu en comarques de vulnerabilitat moderada o baixa. 	ALERTA
	<ul style="list-style-type: none"> -Es decideixi tallar el trànsit a un nombre considerable de vies per facilitar les tasques de neteja. -Es comenci a produir el bloqueig de vehicles i/o persones de manera descontrolada. -Es tingui constància que comencen a quedar aïllats nuclis de població com a conseqüència dels talls a les vies de comunicació. -S'interrompi el funcionament de diferents mitjans de transport com RENFE, FGC, autobusos de línia, transport escolar, etc... -Es produeixin talls de subministrament generalitzats i/o de llarga durada d'algun dels serveis bàsics. Especial atenció amb els talls de subministrament elèctric i amb possibles fallades en les telecomunicacions. -A criteri de la direcció del Pla, es valorarà activar el Pla NEUCAT en ALERTA o en EMERGÈNCIA en els següents supòsits: <ul style="list-style-type: none"> *Previsió de nevades amb un SMP de grau 5 o 6 en comarques amb vulnerabilitat extrema. *Previsió de nevades amb un SMP de grau 6 en comarques amb vulnerabilitat alta, molt alta o extrema. 	EMERGÈNCIA 1
	<ul style="list-style-type: none"> Valoració dels criteris següents: <ul style="list-style-type: none"> -Extensió territorial i durada prevista de l'episodi. -Grau d'afectació a la població i actuacions sobre la mateixa (Informació, recomanacions...). -Grau d'afectació en la mobilitat i els serveis bàsics a la població. -Recursos necessaris per a gestionar l'emergència i requeriment de mitjans externs. -Altres supòsits, a criteri de la Direcció del Pla. 	EMERGÈNCIA 2






RISC	SITUACIÓ	FASE D'ACTIVACIÓ
Contaminació marina	<p>a) Quan, ja sigui a través de rius o rieres, o bé a través de clavegueram pugui arribar a mar matèria contaminant (runes, escombraries, materials sòlids orgànics o inorgànics i/o productes químics diversos...) en quantitats significatives.</p> <p>b) Quan es produeixi un accident en una instal·lació o vaixell, que emmagatzemi, manipuli, produeixi, i/o transporti matèries contaminants i com a conseqüència d'aquest accident es pugui produir una contaminació marina a menys de dotze milles.</p> <p>c) Quan es produeixi, a menys de dotze milles de la costa, un accident en una instal·lació o vaixell, que emmagatzemi, manipuli, produeixi, i/o transporti matèries contaminants i com a conseqüència d'aquest accident s'hagi produït una contaminació marina lleu.</p> <p>d) Quan es produeix un accident en una instal·lació o en un establiment o en una indústria costanera (que produeixi, emmagatzemi i/o manipuli matèries contaminants) i aquest accident pugui ser resolt per la mateixa instal·lació afectada, sense produir-se contaminació marina.</p>	PREALERTA
	<p>a) Quan es produeix un accident en una instal·lació o en un establiment o en una indústria costanera (que emmagatzemi, manipuli, produeixi, i/o transporti matèries contaminants) i com a conseqüència d'aquest accident s'estigui produït o s'hagi produït, una contaminació marina de gravetat mitjana a menys de dotze milles de la costa, fora de la delimitació de la instal·lació.</p> <p>b) Quan com a conseqüència d'un accident o fallada de sistema en una instal·lació situada a terra, tingui lloc una contaminació per productes químics que, a través dels cursos fluvials o de clavegueram, hagi arribat a mar i hagi desencadenat un episodi de contaminació marina de gravetat mitjana.</p> <p>c) Quan es produeix un accident en una instal·lació o vaixell, que emmagatzemi, manipuli, produeixi, i/o transporti matèries contaminants i com a conseqüència d'aquest accident s'estigui produït o s'hagi produït una contaminació marina de gravetat mitjana a menys de dotze milles.</p>	ALERTA
	-Quan es tracti d'una contaminació marina que pugui afectar o afecti a terra, en una zona localitzada (a nivell d'ABE) i/o bé en una zona vulnerable.	EMERGÈNCIA 1
	-Quan la contaminació marina pugui afectar o afecti a una franja de terra molt més extensa (a nivell de Regió d'Emergències) i/o bé en una zona especialment vulnerable,	EMERGÈNCIA 2





RISC	SITUACIÓ	FASE D'ACTIVACIÓ
Sismes	<p>*Segons la intensitat:</p> <ul style="list-style-type: none"> -Sisme d'intensitat entre II i III-IV en comarques amb densitat de població alta o Zona A. -Sisme d'intensitat entre II-III i IV en comarques amb densitat de població mitjana o Zona B. -Sisme d'intensitat entre II i IV-V en comarques amb densitat de població baixa o Zona C. <p>*Segons la percepció:</p> <ul style="list-style-type: none"> -Sisme amb percepció àmplia en un o varis municipis. -Sisme amb percepció parcial en una o vàries comarques. 	PREALERTA
	<p>*Segons la intensitat:</p> <ul style="list-style-type: none"> - Sisme d'intensitat entre IV i IV-V en comarques amb densitat de població alta o Zona A. - Sisme d'intensitat entre IV-V i V-VI en comarques amb densitat de població mitjana o Zona B. - Sisme d'intensitat entre V i VI-VII en comarques amb densitat de població baixa o Zona C. <p>*Segons la percepció i dany:</p> <ul style="list-style-type: none"> - Sisme amb percepció àmplia en una o vàries comarques. - Sisme amb entre 1 i 10 persones ferides lleus. - Sisme amb un o varis edificis amb danys no estructurals visibles. 	ALERTA
	<p>*Segons la intensitat:</p> <ul style="list-style-type: none"> -Sisme d'intensitat entre V i VI-VII en comarques amb densitat de població alta o Zona A. -Sisme d'intensitat VI-VIII en comarques amb densitat de població mitjana o Zona B. -Sisme d'intensitat entre VII i VII-VIII en comarques amb densitat de població baixa o Zona C. <p>*Segons la percepció o dany:</p> <ul style="list-style-type: none"> -Sisme amb entre 1 i 10 víctimes de qualsevol categoria. - Sisme amb entre 1 i 65 víctimes gresu o categoritzades com immediates. - Sisme amb entre 1 i 10 morts. - Sisme amb molts edificis amb danys no estructurals visibles. - Sisme amb varis edificis amb danys estructurals visibles. - Sisme amb fallada de les línies vitals a nivell local. 	EMERGÈNCIA 1
	<p>*Segons la intensitat:</p> <ul style="list-style-type: none"> -Sisme d'intensitat superior a VII en comarques amb densitat de població alta o Zona A. -Sisme d'intensitat superior a VII-VIII en comarques amb densitat de població mitjana o Zona B. -Sisme d'intensitat superior a VIII en comarques amb densitat de població baixa o Zona C. <p>*Segons la percepció o dany:</p> <ul style="list-style-type: none"> -Sisme amb més de 10 víctimes de qualsevol categoria. -Sisme amb més de 6 víctimes greus o categoritzades com immediates. -Sisme amb més de 10 morts. -Sisme amb molts edificis amb danys estructurals visibles. -Sismes amb fallada de les línies vitals a nivell comarcal. 	EMERGÈNCIA 2



 <p>Ajuntament d'Arenys de Mar</p>	<p>Arenys de Mar DOCUMENT ÚNIC DE PROTECCIÓ CIVIL MUNICIPAL (DUPROCIM)</p>	<p>Data: Desembre 2019 Revisió: 0.0</p>
---	---	---

ANNEX II. MODELS DE DECLARACIÓ D'ACTIVACIÓ I ALTRES COMUNICATS I DISPOSICIONS

1. MODEL DE DECLARACIÓ FORMAL DE SITUACIÓ DE PRE-ALERTA DEL PLA D'ACTUACIÓ MUNICIPAL PER

NOTIFICACIÓ DE COMUNICACIÓ DE SITUACIÓ DE <i>PRE-ALERTA</i> DEL PLA DE PROTECCIÓ CIVIL MUNICIPAL PER <i>(enviar-ho al CECAT per correu electrònic)</i>
<p>Annabel Moreno Nogué , Alcaldessa d'Arenys de Mar, pels poders que tinc,</p> <p>DECRETO: <u>LA SITUACIÓ DE PRE-ALERTA</u> del Pla de protecció civil municipal, a causa de/d'</p> <p>Les mesures previstes són:</p> <ul style="list-style-type: none"> • • <p>Annabel Moreno Nogué Alcaldessa</p> <p>Arenys de Mar, de/d' de 201</p>

2.MODEL DE DECLARACIÓ FORMAL D'ACTIVACIÓ I DESACTIVACIÓ DEL PLA DE PROTECCIÓ CIVIL MUNICIPAL PER EN ALERTA/EMERGÈNCIA

NOTIFICACIÓ D'ACTIVACIÓ PLA DE PROTECCIÓ CIVIL MUNICIPAL EN <i>ALERTA</i> <i>(enviar-ho al CECAT per correu electrònic)</i>
<p>Annabel Moreno Nogué , Alcaldessa d'Arenys de Mar, pels poders que tinc,</p> <p>DECRETO: <u>ACTIVAT</u> el Pla de protecció civil municipal, a causa de/d' <u>CONSTITUÏT</u> el Comitè d'Emergències.</p> <p>Les mesures previstes són:</p> <ul style="list-style-type: none"> • • <p>Annabel Moreno Nogué Alcaldessa</p> <p>Arenys de Mar, de/d' de 2018</p>





**NOTIFICACIÓ D'ACTIVACIÓ PLA DE PROTECCIÓ CIVIL MUNICIPAL PER
EN EMERGÈNCIA/ EMERGÈNCIA 1/EMERGÈNCIA 2**

(enviar-ho al **CECAT** per correu electrònic)

Annabel Moreno Nogué , Alcaldessa d'Arenys de Mar, pels poders que tinc,

DECRETO:

ACTIVAT el Pla de protecció civil municipal, a causa de/d'

CONSTITUÏT el **Comitè d'Emergències**.

Les **mesures** previstes són:

-
-

Annabel Moreno Nogué
Alcaldessa

d'Arenys de Mar, de/d' de 201

NOTIFICACIÓ DE DESACTIVACIÓ DEL PLA DE PROTECCIÓ CIVIL MUNICIPAL PER

(enviar-ho al **CECAT** per correu electrònic)

Annabel Moreno Nogué , Alcaldessa d'Arenys de Mar, pels poders que tinc, ja que ha desaparegut tot el risc,

DECRETO:


DISSOLT el **Comitè d'Emergències**.

DESACTIVAT el Pla de protecció civil municipal, a causa de/d', i la tornada a la normalitat.

Annabel Moreno Nogué
Alcaldessa

d'Arenys de Mar, de/d' de 201



	Arenys de Mar DOCUMENT ÚNIC DE PROTECCIÓ CIVIL MUNICIPAL (DUPROCIM)	Data: Desembre 2019 Revisió: 0.0
---	--	-------------------------------------

3. MODEL DE BAN AMB UNA ORDRE D'EVACUACIÓ O DE CONFINAMENT

BAN – ORDRE D'EVACUACIÓ
<p>L'Ajuntament comunica que s'ha d'evacuar la zona compresa:.....(especifiqueu el nom dels carrers / les zones)..... Seguiu les següents instruccions:</p> <ul style="list-style-type: none"> • Aneu amb els vostres vehicles a..... (especifiqueu el trajecte o la ruta a seguir, si cal)..... • Si no teniu un mitjà de transport propi, aneu a.....(especifiqueu l'adreça)..... • Agafeu només el que sigui imprescindible (la documentació; la medicació, si en preneu; diners...). Si aneu carregats, l'evacuació no podrà ser tan ràpida i àgil com cal.

BAN – ORDRE DE CONFINAMENT
<p>L'Ajuntament comunica que la població, barriada, ha de quedar-se confinada o tancada a casa seva. Seguiu les següents instruccions:</p> <ul style="list-style-type: none"> • Tanqueu-vos a casa vostra; si sou al carrer, tanqueu-vos a l'edifici més pròxim. • Tanqueu les portes i les finestres. • Pareu els sistemes de ventilació i climatització. • Escolteu la ràdio: us anirem informant de la situació. • No sortiu de casa fins que us ho diguem nosaltres.


4. MODEL DE COMUNICAT D'AVÍS D'EVACUACIÓ O DE CONFINAMENT

COMUNICAT D'EVACUACIÓ
<p>ATENCIÓ, ATENCIÓ: L'Ajuntament comunica que cal evacuar aquesta zona. Seguiu les següents instruccions:</p> <ul style="list-style-type: none"> • Aneu, amb els vostres vehicles, a • Si no teniu cap mitjà de transport, aneu a, on us recollirem. • Tanqueu bé les portes, les finestres i les persianes. <p>A, podreu esperar fins que hagi passat el risc. Us mantindrem informats</p>

COMUNICAT DE CONFINAMENT
<p>ATENCIÓ, ATENCIÓ: L'Ajuntament comunica a la població, barriada.....que ha de quedar-se confinada o tancada a casa seva. Seguiu les següents instruccions:</p> <ul style="list-style-type: none"> • Tanqueu-vos a casa vostra, si sou al carrer a l'edifici més pròxim • Tanqueu les portes i les finestres • Pareu el sistemes de ventilació i climatització • Escolteu la ràdio: us anirem informant de la situació • No sortiu de casa fins que us ho diguem nosaltres

Codi Segur de Validació	9245b67b3bb149e1a91035ae010ad7ff001
Url de validació	https://tramits.arenysdemar.cat/absis/idi/arx/idiarxabsaweb/catala/asp/verificadorfirma.asp
Metadades	Origen: Origen administració Estat d'elaboració: Original



 <p>Ajuntament d'Arenys de Mar</p>	<p>Arenys de Mar DOCUMENT ÚNIC DE PROTECCIÓ CIVIL MUNICIPAL (DUPROCIM)</p>	<p>Data: Desembre 2019 Revisió: 0.0</p>
---	---	---

ANNEX III. CONSELLS D'AUTOPROTECCIÓ PEL RISC

En cas d'emergència, es recomana seguir els consells d'autoprotecció pel risc definits a la pàgina web de Protecció Civil de la Generalitat:

http://interior.gencat.cat/ca/arees_dactuacio/proteccio_civil/consells_autoproteccio_emergencia/

Para descargar una copia de este documento consulte la siguiente página web

Codi Segur de Validació	9245b67b3bb149e1a91035ae010ad7ff001
Url de validació	https://tramits.arenysdemar.cat/absis/idi/arx/idiarxabsaweb/catala/asp/verificadorfirma.asp
Metadades	Origen: Origen administració Estat d'elaboració: Original



ANNEX IV. PLANS D'AUTOPROTECCIÓ ASSOCIATS (SI ESCAU)

El municipi d'Arenys de Mar s'han elaborat els següents Plans d'autoprotecció:

➤ **PAU's activitats extraordinàries:**

Actes	Document seguretat	Tipus	Assistència Aproximada
Castell Focs Artificials	PAU	Esdeveniment Popular	15.000 pax.
Traca Festa Major	PAU	Esdeveniment Popular	7.000 pax.
Concerts Plaça Església	PAU	Activitat Cultural	1.000 a 1.500 pax.
Concerts Plaça 11 Set.	PAU	Activitat Cultural	1.000 a 1.500 pax.
Concerts a la Riera	PAU	Activitat Cultural	1.000 a 1.800 pax.
La Pesta	PAU	Activitat Cultural	400 a 3.000 pax.
Marxa Popular	PAU	Activitat Esportiva	700 a 1.000 pax.
Concerts Xifré (Jazz)	PAU	Esdeveniment Popular	500 a 1.100 pax.
Revetlles Platja (Barraques)	PAU	Esdeveniment Popular	2.000 a 5.000 pax.
Crema de la Bota	PAU	Esdeveniment Popular	1.500 a 3.000 pax.
Correfoc per la Llengua	PAU	Esdeveniment Popular	500 a 1.500 pax
Triatló dels Arenys	PAU	Activitat Esportiva	300 a 500 pax.
Canet Rock	PAU	Activitat Cultural	20.000 a 2.2000 pax.
Revetlla Plaça Palmeres	DOBSE	Esdeveniment Popular	1.500 a 2.200 pax.
Cercavila Nocturna	DOBSE	Esdeveniment Popular	2.000 a 2.500 pax.
Atletisme Platja	EBSAU	Activitat Esportiva	700 a 1.000 pax.
Cros Vila d'Arenys	EBSAU	Activitat Esportiva	800 a 1.000 pax.

➤ **PAU's instal·lacions municipals:**

Instal·lacions Municipals	Document seguretat	Tipus	Us
Ajuntament	PAU	Edifici públic	Administratiu
Centre Cultural Calisay	PAU	Edifici públic	Cultural i administratiu
Residència geriàtrica Mpal.	PAU	Edifici públic	Hospitalari residencial
Museu	PAU	Edifici públic	Cultural
Teatre Principal	PAU	Privat Concertat	Cultural
Complex poliesportiu municipal Fondo de les Creus	PAU	Edifici públic	Esportiu



➤ **PAU's altres instal·lacions:**

Instal·lacions Municipals	Document seguretat
Club Nàutic Arenys de Mar	PAU
Càmping el toro azul	PAU
Infraestructures viàries de Catalunya	PAU
Port d'Arenys de Mar	PAU
Mercadona	PAU
Llar residencial Floris	PAU



ANNEX V. ACTUACIÓ EN CAS DE PANDÈMIA

» ACTUACIONS PER A MANTENIR LA PRESTACIÓ DELS SERVEIS BÀSICS

El municipi, com a ens responsable de la prestació de tota una sèrie de serveis al ciutadà, entre els quals hi ha el servei de protecció civil, ha de preparar-se per poder garantir la continuïtat en la prestació d'aquests serveis. Com a serveis imprescindibles per al funcionament del municipi, es consideren els següents:

- **Serveis de salut, seguretat i emergències:** agrupa els serveis necessaris per a atendre la població afectada per una emergència associada a la pandèmia i en general els elements necessaris per gestionar les emergències (centres de coordinació, comunicacions...). Des del punt de vista municipal, es concreten els tipus i subtipus següents:
 - Serveis socio-sanitaris:
 - Centres socio-sanitaris de la xarxa pública i privada
 - Serveis socio-sanitaris de l'administració local (teleassistència, ...)
 - Serveis de seguretat ciutadana:
 - Polícies Locals
 - Seguretat privada d'edificis públics
 - Serveis de salvament, prevenció i extinció d'incendis
 - Serveis de Protecció Civil i logístics:
 - Personal de serveis de Protecció Civil
- **Subministraments bàsics i sanejament:** agrupa la producció, transport i distribució d'aigua, gas, electricitat, recursos energètics (combustibles), d'aliments de primera necessitat i medicaments. Inclou també la recollida i tractament de residus urbans i d'aigües residuals. Es concreten els tipus i subtipus següents:
 - Subministrament de recursos vitals:
 - Aigua potable
 - Aliments primera necessitat
 - Medicaments (especialment els considerats vitals en els tractaments)
 - Subministrament de recursos energètics:
 - Combustibles per a transport col·lectiu i vehicles motor (producció, distribució i subministrament, benzineres), prioritzant els operatius d'emergència.
 - Recollida i tractament de residus sòlids urbans
 - Tractament d'aigües residuals
- **Altres serveis imprescindibles pel funcionament del municipi:** engloba la resta de serveis necessaris per al desenvolupament de les activitats. Es concreten els tipus i subtipus següents:
 - Transport:
 - Xarxa d'autobusos municipals
 - Comerç
 - Administració pública i serveis d'atenció al ciutadà:
 - 010
 - Oficines d'atenció al ciutadà.
 - Altres serveis de l'administració pública.
 - Ensenyament:
 - Llars d'Infants del sistema públic i privat.
 - Serveis funeraris

Preventivament, es preveuen tota una sèrie d'actuacions que garanteixin el mínim de personal necessari per la prestació dels serveis anteriors, ja sigui de forma directa o indirecta.

El sistema previst per al reforç de personal es definirà en funció de l'emergència i la disponibilitat del personal en el moment d'aquesta.



- Es garanteix la vacunació d'aquell personal que faci funcions en l'àmbit de:
 - Serveis socio-sanitaris:
 - Centres socio-sanitaris de la xarxa pública
 - Serveis socio-sanitaris de l'administració local (teleassistència, ...)
 - Serveis de seguretat ciutadana:
 - Polícies Locals
 - Seguretat privada d'edificis públics
 - Serveis de salvament, prevenció i extinció d'incendis:
 - Bombers municipals
 - Altres serveis i cossos de prevenció i extinció d'incendis
 - Serveis de Protecció Civil i logístics:
 - Personal de serveis de Protecció Civil municipals

A més, en una situació de pandèmia, l'Ajuntament s'encarrega del seguiment de la capacitat de prestació dels diferents serveis. Per fer aquest seguiment de manera homogènia, s'estableixen els llindars següents:

- **Nivell 1:** en aquells casos en què el percentatge de treballadors disponibles permet prestar el servei en condicions de normalitat. De forma simplificada, s'assumeix que el nivell 1 es correspon amb el valor superior al 75% de la plantilla disponible.
- **Nivell 2** o de serveis mínims: en aquells casos en què el percentatge de treballadors disponibles no permet un servei o activitat en condicions de normalitat però sí que permet mantenir una activitat de serveis mínims que cobreix especialment les franges de major demanda de servei. De forma simplificada, s'assumeix que el nivell 2 es correspon amb valors entre el 50 i el 75% de la plantilla disponible.
- **Nivell 3** o d'incapacitat en el servei: en aquells casos en què el percentatge de treballadors disponibles no permet ni tan sols condicions de serveis mínims i per tant es considera no operatiu. De forma simplificada, s'assumeix que el nivell 3 es correspon amb valors inferiors al 50% de la plantilla disponible.

La definició dels nivells tindrà en compte bàsicament el percentatge de la plantilla habitual disponible. Caldrà tenir en compte també:

- El nombre mínim de personal laboral estrictament necessari per al desenvolupament en condicions de normalitat de l'activitat, per tant, la capacitat d'acumulació de tasques.
- El personal disponible de reforç (borses de treball, suplències, ...) i la possibilitat de concentrar els períodes de descans habituals quan aquests siguin superiors als de cap de setmana (per exemple, activitats on es treballa alternativament 4 dies i es descansen 3 o similars)
- Les activitats que es poden realitzar mitjançant teletreball o que poden minimitzar la presència dels treballadors a les oficines a unes hores o dies concrets.
- Les operacions i manteniments menors que es poden suprimir per a reforçar els manteniments principals i les operacions bàsiques de l'activitat.
- La cadència, inferior a l'habitual que permeti igualment mantenir un bon servei en condicions de "quasi normalitat" (per exemple, recollida d'escombraries cada dos dies en comptes de diàriament).

Caldrà que per a aquesta valoració es tingui també en compte el potencial increment en la demanda dels serveis o activitats com a resultat de la pandèmia, especialment en tot allò relacionat amb l'àrea assistencial i d'atenció al ciutadà.

» **CHECKLIST**

A continuació s'adjunta un checklist per tal de facilitar el seguiment del grau de prestació dels serveis bàsics municipals.



El coordinador municipal de l'emergència avisarà al CECAT, quan com a conseqüència de la pandèmia, es produeixi algun canvi en el nivell d'operativitat tant en nivell ascendent com descendent.

SERVEIS IMPRESCINDIBLES PER AL FUNCIONAMENT DEL MUNICIPI	Nivell 1	Nivell 2	Nivell 3
Salut, Seguretat i Emergències			
Centres i Serveis socio-sanitaris			
Policia Local			
Bombers			
Protecció Civil Municipal			
Subministraments Bàsics i Sanejament			
Aigua potable			
Neteja i manteniment			
Enllumenat públic			
Altres Serveis Imprescindibles per al Funcionament del Municipi			
Transport col·lectiu			
Administració Pública (diferents dels cossos de seguretat i protecció civil)			
Llars d'Infants (xarxa pública, si escau)			
Serveis Funeraris			

Per als serveis que no són responsabilitat del municipi (per exemple, el subministrament elèctric, d'aliments, etc), aquest haurà d'avisar el **CECAT** indicant la qualitat o el nivell de servei prestat i no tant la plantilla disponible atès que no depenen directament del municipi.

SERVEIS IMPRESCINDIBLES PER AL FUNCIONAMENT DEL MUNICIPI	Nivell Òptim	Nivell Serveis Mínim	Nivell Crític
Subministraments Bàsics i Sanejament			
Aliments			
Combustible (també per al transport col·lectiu, gas natural, butà, propà, gasoil calefacció,...)			
Electricitat			
Medicaments			
Altres Serveis Imprescindibles per al Funcionament del Municipi			
Comerç			
Finances (xarxa de caixes i bancs)			
Llars d'Infants (xarxa privada)			
Comunicacions (telefonía, ràdio i televisió, correu,...)			

» ACTUACIONS A FER ALS CENTRES DE TREBALL MUNICIPALS

De forma resumida, es destaquen les actuacions següents:

- Aplicar els procediments d'actuació en cas que es determini que existeix un cas entre el personal propi i/o entre la població del municipi. El procediment d'actuació consistirà a adoptar les mesures que es considerin en cada cas.




- Utilitzar mitjans telemàtics per continuar treballant des de casa (per al personal per al qual no és imprescindible la presència física al seu lloc de treball).
- Comprovar que les dependències de l'Ajuntament tenen un bon sistema de ventilació que contribueixi a una de les mesures d'autoprotecció habituals (ventilació dels edificis).
- Formar als treballadors sobre les mesures d'higiene personal i en l'ús d'equipaments compartits (vehicles, ordinadors, telèfons, ...)
- Repartir, si s'escau en funció de les característiques de la situació, guants d'un sol ús entre el personal
- Preveure una neteja d'aquell maquinari de treball compartit (impressores, fotocopiadores,...) abans de la seva utilització per nou personal. Es llençaran els papers i guants en contenidors amb tapa que han de ser buidats i desinfectats diàriament.
- Respectar la distància mínima d'un metre durant l'atenció al públic, per evitar el contagi del virus.
- Addicionalment, per a feines fora del centre de treball on no és possible la neteja de mans amb aigua i sabó, poden utilitzar-se productes amb solució alcohòlica.
- Consultar les recomanacions adients per a contrarestar l'efecte de la pandèmia, a les pàgines web habilitades per les autoritats sanitàries.
- Consultar les recomanacions orientades a les empreses per a la planificació de les mesures d'emergència en cas de pandèmia, a la pàgina web del Departament de Treball de la Generalitat.

» **ACTUACIONS ESPECÍFIQUES AL CENTRE RECEPTOR D'ALARMES I A ALTRES CENTRES D'ATENCIÓ TELEFÒNICA**

Aquest tipus de centres de treball impliquen diferents torns de treball, de manera que el personal comparteix els mateixos equips de treball: telèfons, auricular, ordinadors... Per aquest motiu, s'estableixen recomanacions preventives addicionals, entre les que destaquen les següents:

- Repartiment, si s'escau, de guants d'un sol ús per a la neteja de l'equipament de la Sala.
- Reforçar el sistema de ventilació, assegurar l'ús personal i intransferible d'equips (emissores, telèfons, mans lliures, teclats,...) o assegurar la seva neteja abans de cada canvi de torn per evitar que quedin possibles partícules d'usuaris portadors. Les neteges poden ser amb papers humits amb solucions alcohòliques. Es llençaran els papers i guants en contenidors amb tapa que han de ser buidats i desinfectats diàriament.
- Una estona abans del canvi de guàrdia es podrien fer les següents actuacions a la Sala:
 - Si és possible, desviar el telèfon a alguna sala adjacent que serveixi de sala intermèdia entre l'entrada i la sortida a la sala principal.
 - Realitzar la neteja de la sala i ventilar-la (obrir finestres, activar ventiladors al màxim, etc.) (Les persones que finalitzen la guàrdia ja no tornen a entrar a la sala, es deixa tot apuntat al registre d'incidències o en algun mitjà similar i es marxa; desviant altre cop el telèfon a la sala abans de sortir)
 - Els relleus entren directament a la sala annexa a la sala principal.
 - Tant el personal sortint com el personal entrant passa a rentar-se les mans amb aigua i sabó a la sortida i entrada a la sala. També cada cop que s'entri o se surti de la sala per períodes de descans curts o per necessitats higièniques, es procedirà al rentat de mans amb aigua i sabó.
 - Mentre duri la possibilitat de contagi, dinar o sopar a zones no comunes. Caldrà rentar els recipients i utensilis utilitzats en el moment que es facin servir i deixar la porta oberta perquè es ventili.





Arenys de Mar
**DOCUMENT ÚNIC DE PROTECCIÓ CIVIL
MUNICIPAL (DUPROCIM)**

Data: Desembre 2019
Revisió: 0.0

ANNEX VI. INFORME SOBRE RUTES DE NETEJA DE CARRERS EN CAS DE NEVADES

Para descargar una copia de este documento consulte la siguiente página web

Codi Segur de Validació 9245b67b3bb149e1a91035ae010ad7ff001

Url de validació <https://tramits.arenysdemar.cat/absis/idi/arx/idiarxabsaweb/catala/asp/verificadorfirma.asp>


Metadades Origen: Origen administració Estat d'elaboració: Original





**Policia Local
Arenys de Mar**

INFORME SOBRE LA DISTRIBUCIÓ DE SAL A LES VIES OBERTES AL TRÀNSIT EN CAS DE NEVADES



Para descargar una copia de este documento consulte la siguiente página web

Codi Segur de Validació 9245b67b3bb149e1a91035ae010ad7ff001

Uri de validació <https://tramits.arenysdemar.cat/absis/idi/arx/idiarxabsaweb/catala/asp/verificadorfirma.asp>

Metadades Origen: Origen administració Estat d'elaboració: Original



OBJECTIU: Establir la prioritat dels carrers s'han de tirar sal en cas de nevades o glaçades a Arenys de Mar.

L'ordre de prioritat dels itineraris a mantenir oberts al trànsit s'ha establert d'acord amb els següents paràmetres:

- 1- Eixos principals de circulació: Riera i carrer d'en Draper
- 2- CAP i ambulàncies
- 3- Policia (Local i Mossos) i Bombers
- 4- Benzineres
- 5- Geriàtrics
- 6- Centres Escolars
- 7- Eixos de circulació secundaris amb pendents
- 8- Carrers amb forts desnivells

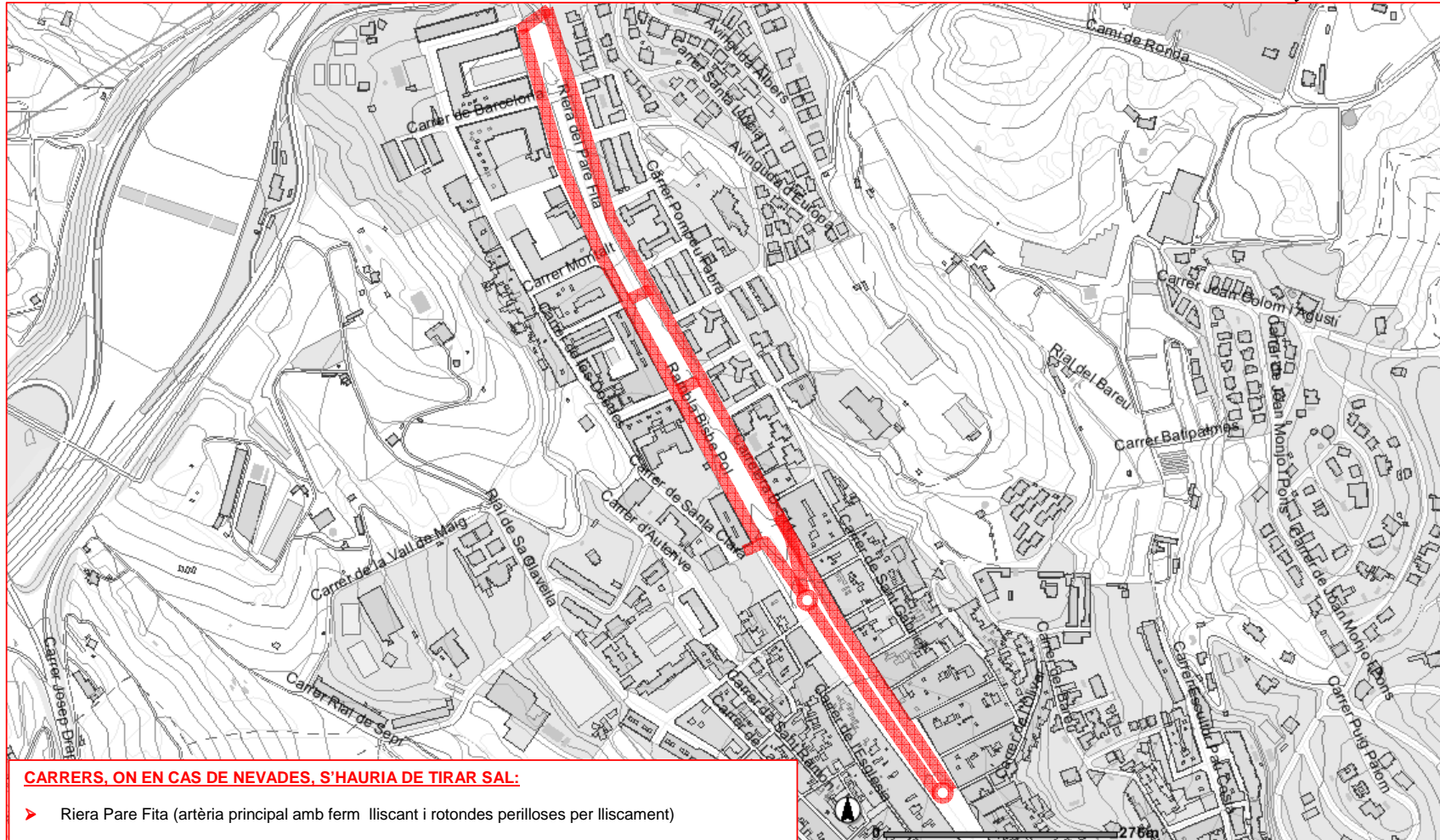
Para descargar una copia de este documento consulte la siguiente página web

Codi Segur de Validació 9245b67b3bb149e1a91035ae010ad7ff001

Uri de validació <https://tramits.arenysdemar.cat/absis/idi/arx/idiarxabsaweb/catala/asp/verificadorfirma.asp>

Metadades Origen: Origen administració Estat d'elaboració: Original





Para descargar una copia de este documento consulte la siguiente página web

Codi Segur de Validació 9245b67b3bb149e1a91035ae010ad7ff001

Uri de validació <https://tramits.arenysdemar.cat/absis/idi/arx/idiarxabsaweb/catala/asp/verificadorfirma.asp>

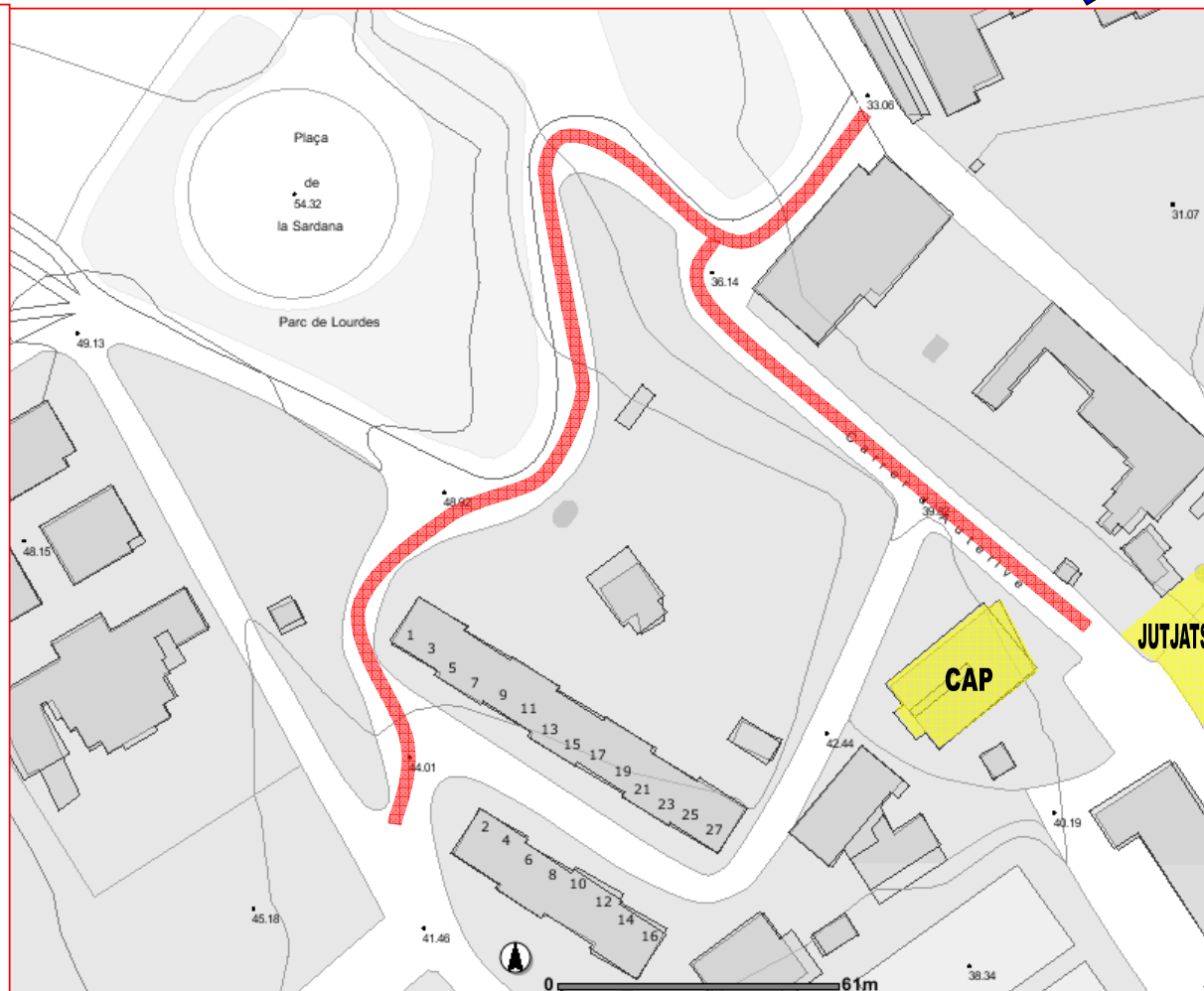
Metadades Origen: Origen administració Estat d'elaboració: Original





CARRERS, ON EN CAS DE NEVADES, S'HAURIA DE TIRAR SAL:

- Baixada de Lourdes, eix secundari amb pendent pronunciat.
- Carrer Auterive, connecta amb el Centre d'Assistència Primària (CAP.), l'escola Taller i la seu de la Policia Local



Para descargar una copia de este documento consulte la siguiente página web

Codi Segur de Validació 9245b67b3bb149e1a91035ae010ad7ff001

Uri de validació <https://tramits.arenysdemar.cat/absis/idi/arx/idiarxabsaweb/catala/asp/verificadorfirma.asp>

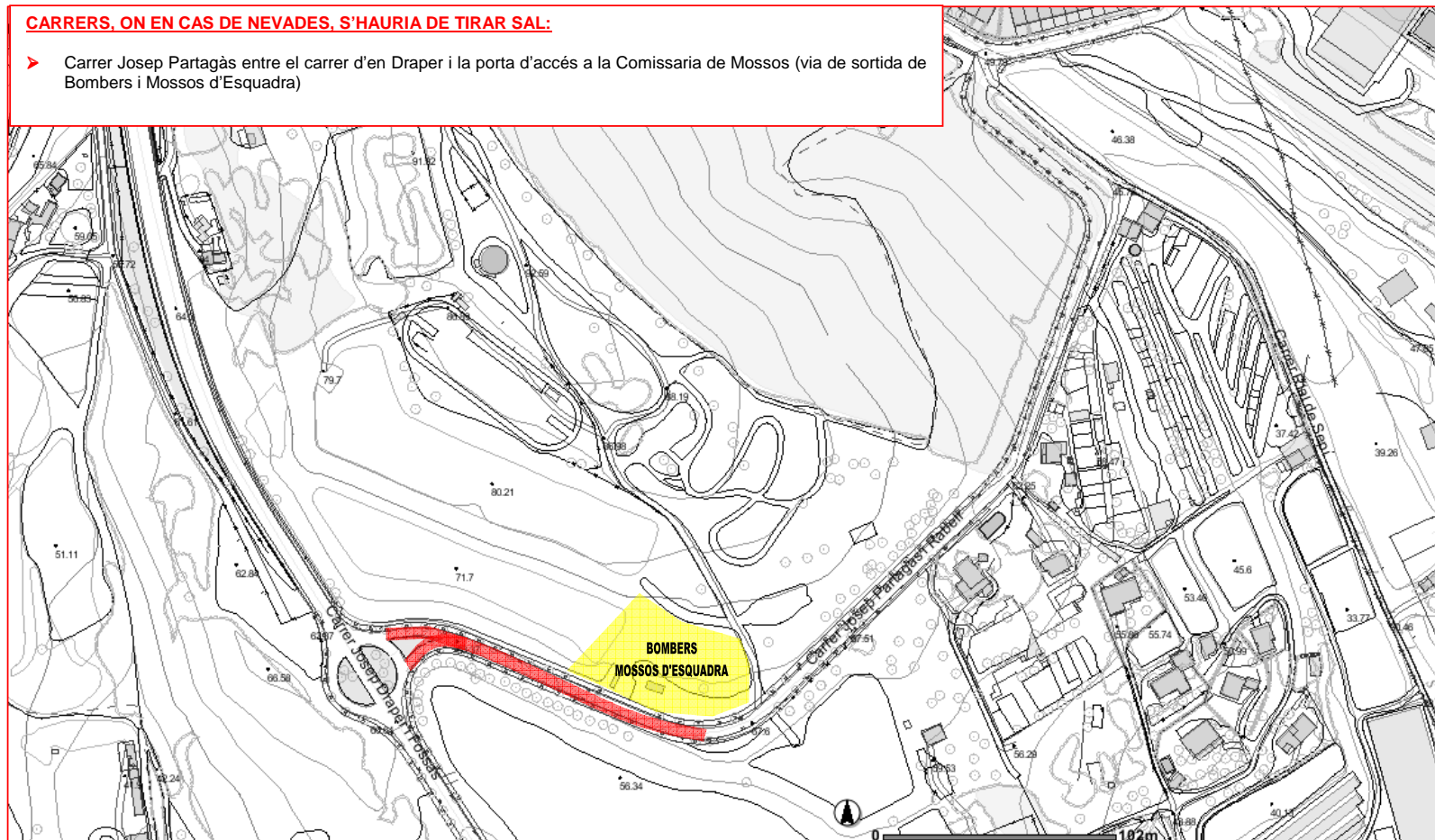
Metadades Origen: Origen administració Estat d'elaboració: Original





CARRERS, ON EN CAS DE NEVADES, S'HAURIA DE TIRAR SAL:

- Carrer Josep Partagàs entre el carrer d'en Draper i la porta d'accés a la Comissaria de Mossos (via de sortida de Bombers i Mossos d'Esquadra)



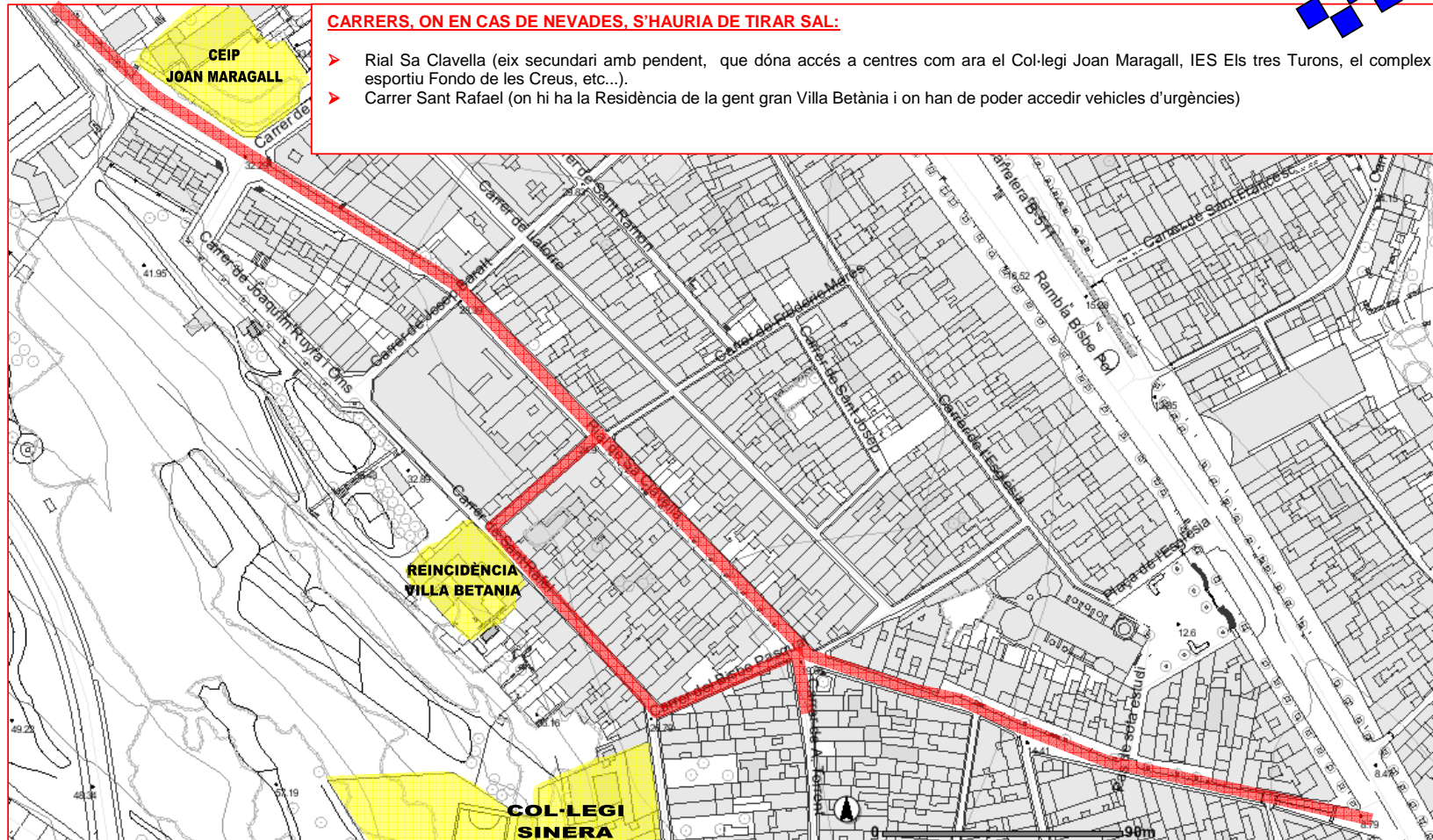
Para descargar una copia de este documento consulte la siguiente página web

Codi Segur de Validació 9245b67b3bb149e1a91035ae010ad7ff001

Uri de validació <https://tramits.arenysdemar.cat/absis/idi/arx/idiarxabsaweb/catala/asp/verificadorfirma.asp>

Metadades Origen: Origen administració Estat d'elaboració: Original





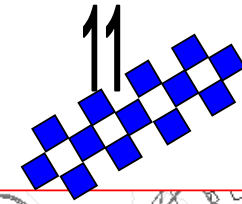
Para descargar una copia de este documento consulte la siguiente página web

Codi Segur de Validació 9245b67b3bb149e1a91035ae010ad7ff001

Url de validació <https://tramits.arenysdemar.cat/absis/idi/arx/idiarxabsaweb/catala/asp/verificadorfirma.asp>

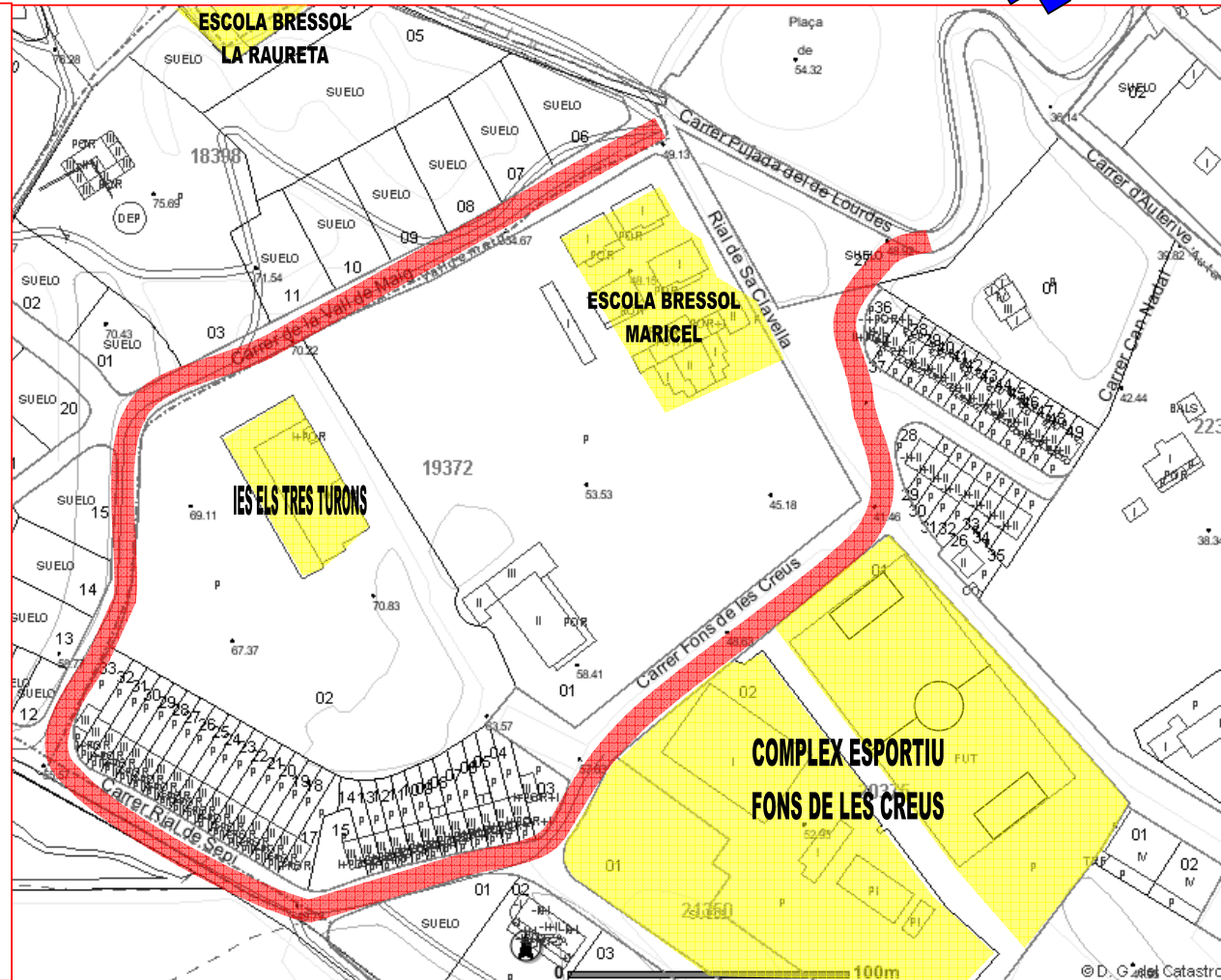
Metadades Origen: Origen administració Estat d'elaboració: Original





CARRERS, ON EN CAS DE NEVADES, S'HAURIA DE TIRAR SAL:

- Carrer Fondo de les Creus, amb un pendent pronunciat, eix secundari que connecta amb la zona industrial.
- Carrer Vall de Maig, amb fort desnivell, via d'accés al IES Els Tres Turons.



Para descargar una copia de este documento consulte la siguiente página web

Codi Segur de Validació 9245b67b3bb149e1a91035ae010ad7ff001

Uri de validació <https://tramits.arenysdemar.cat/absis/idi/ax/idiarxabsaweb/catala/asp/verificadorfirma.asp>

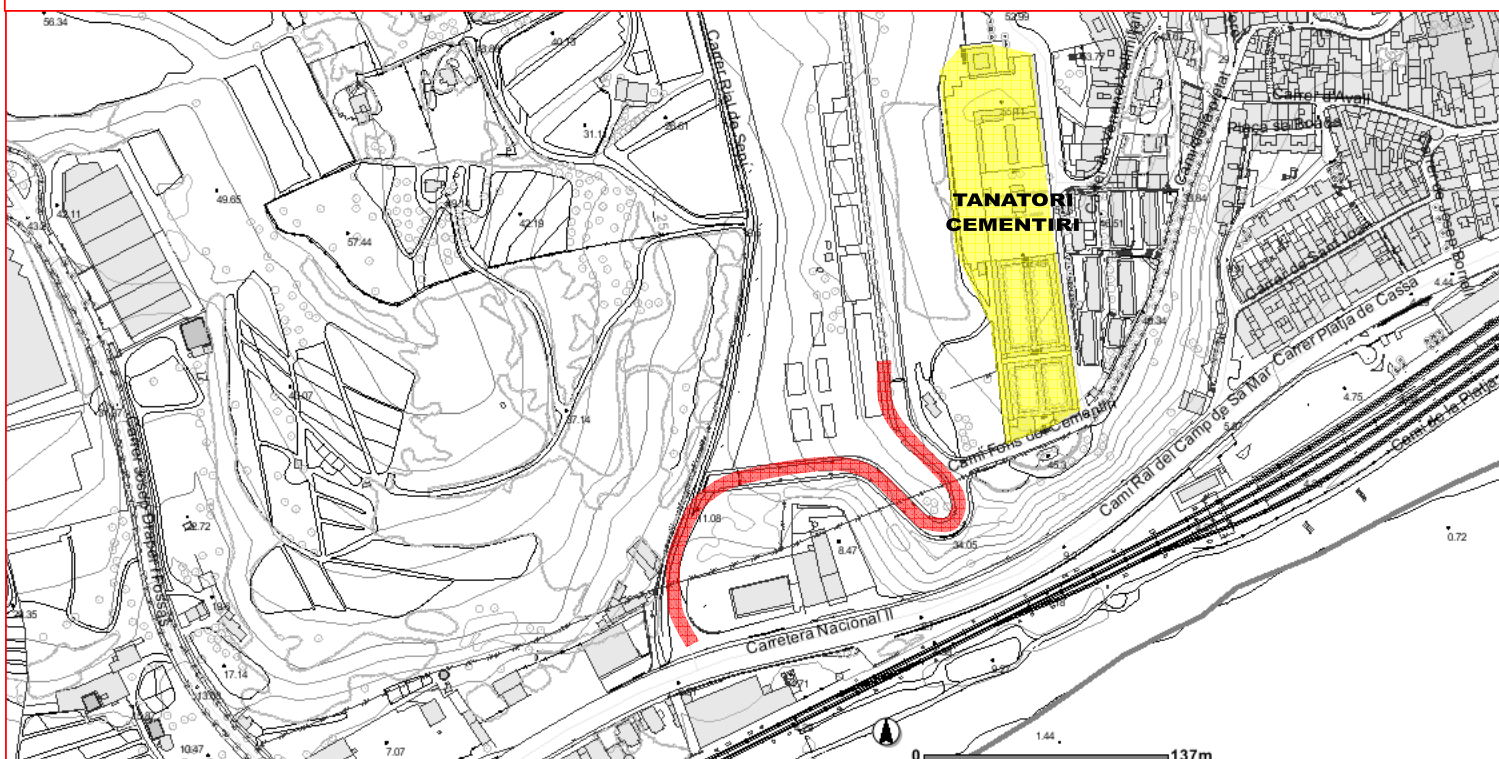
Metadades Origen: Origen administració Estat d'elaboració: Original





CARRERS, ON EN CAS DE NEVADES, S'HAURIA DE TIRAR SAL:

- Carrer Fondo del Cementiri, eix secundari amb fort pendent)




Para descargar una copia de este documento consulte la siguiente página web

Codi Segur de Validació 9245b67b3bb149e1a91035ae010ad7ff001

Uri de validació <https://tramits.arenysdemar.cat/absis/idi/arx/idiarxabsaweb/catala/asp/verificadorfirma.asp>

Metadades Origen: Origen administració Estat d'elaboració: Original





**Policia Local
Arenys de Mar**



**CARRERS, ON EN CAS DE NEVADES,
S'HAURIA DE TIRAR SAL:**

- Carrer Mossen Josep Palomé i Alsina, fort pendent, accés a les Urbanitzacions Maltemps i Montmar

Para descargar una copia de este documento consulte la siguiente página web

Codi Segur de Validació 9245b67b3bb149e1a91035ae010ad7ff001

Uri de validació <https://tramits.arenysdemar.cat/absis/idi/arx/idiarxabsaweb/catala/asp/verificadorfirma.asp>

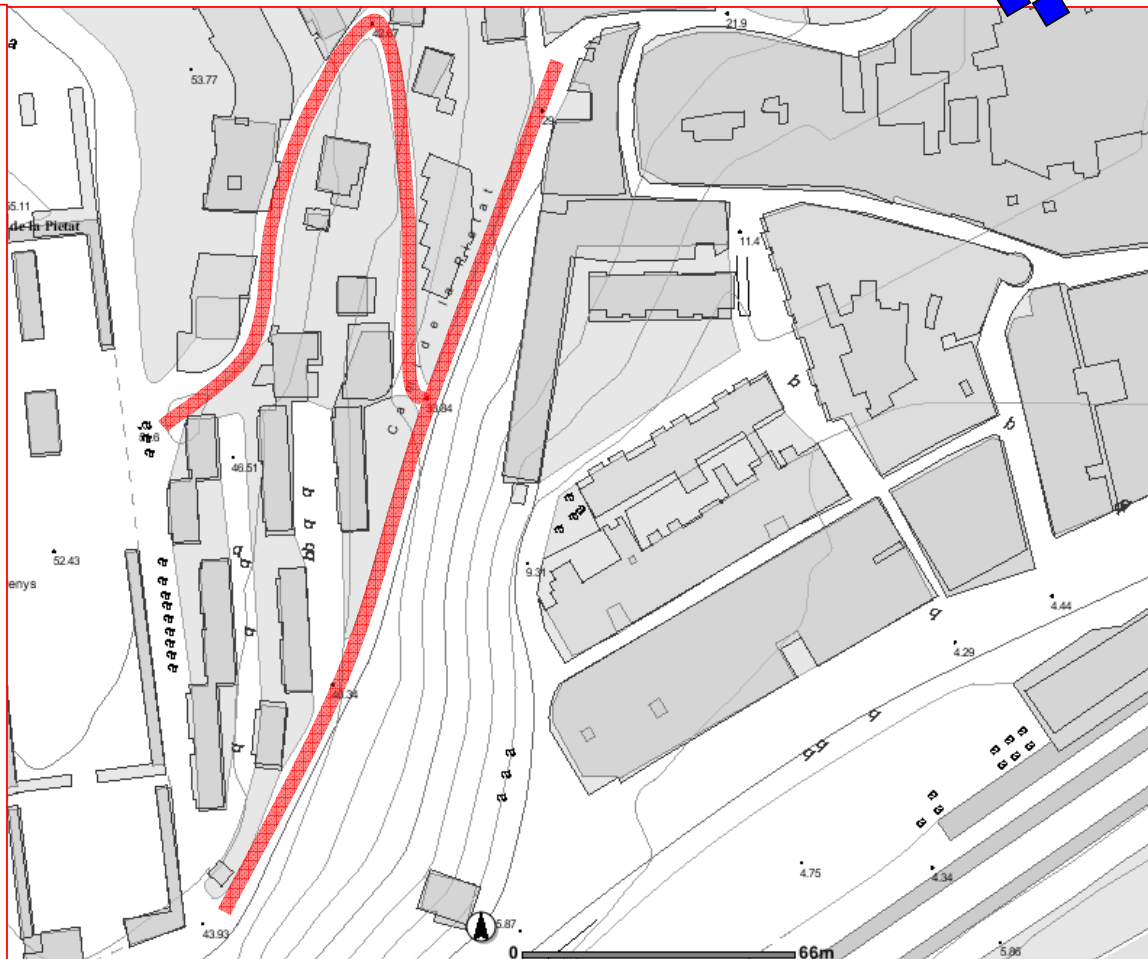
Metadades Origen: Origen administració Estat d'elaboració: Original





CARRERS, ON EN CAS DE NEVADES, S'HAURIA DE TIRAR SAL:

- Camí de la Pietat
- Carrer Josep Llimona.



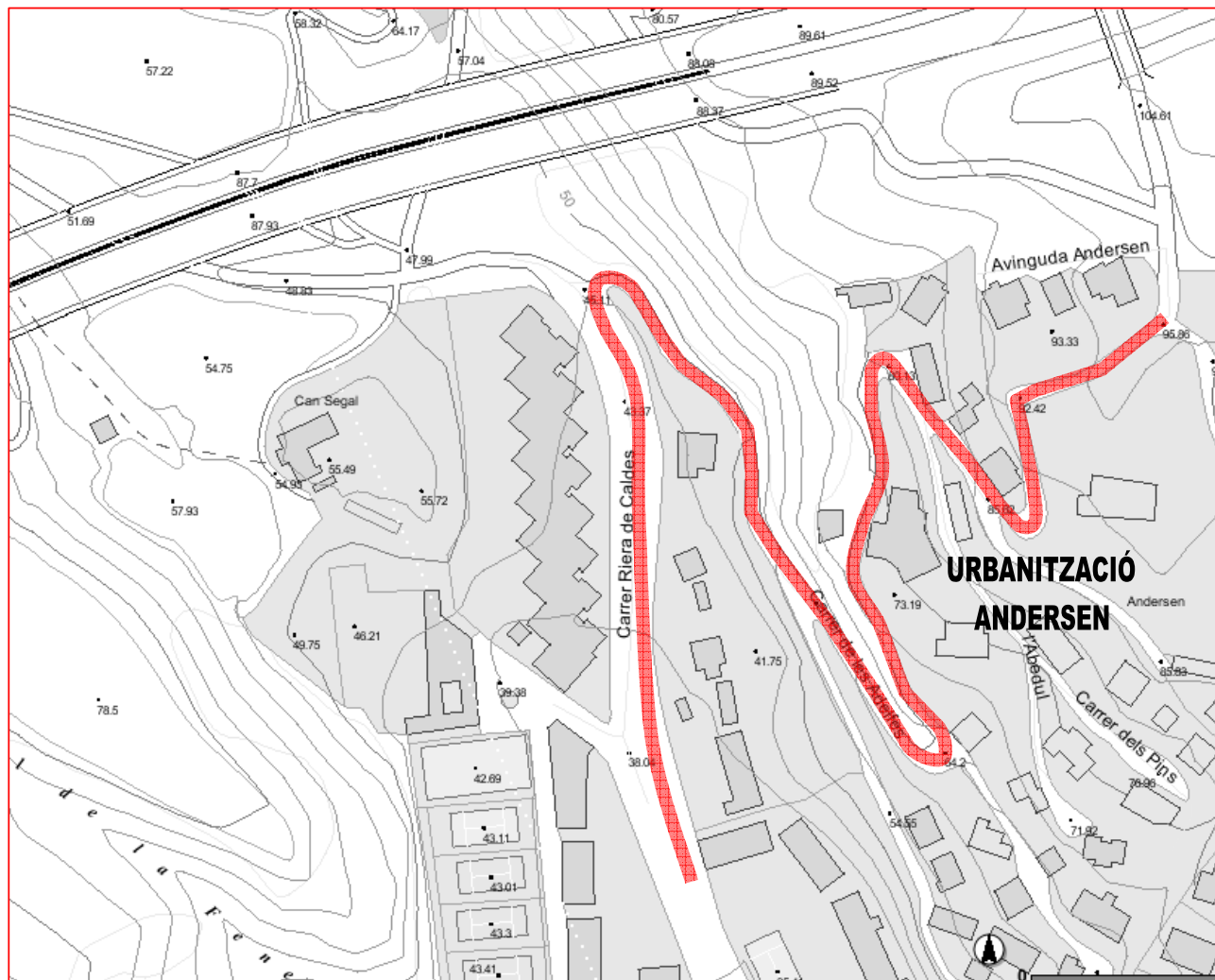
Para descargar una copia de este documento consulte la siguiente página web

Codi Segur de Validació 9245b67b3bb149e1a91035ae010ad7ff001

Uri de validació <https://tramits.arenysdemar.cat/absis/idi/arx/idiarxabsaweb/catala/asp/verificadorfirma.asp>

Metadades Origen: Origen administració Estat d'elaboració: Original





CARRERS, ON EN CAS DE NEVADES, S'HAURIA DE TIRAR SAL:


- Riera de Caldes
- Carrer de les Adelfes.
- Avinguda Andersen

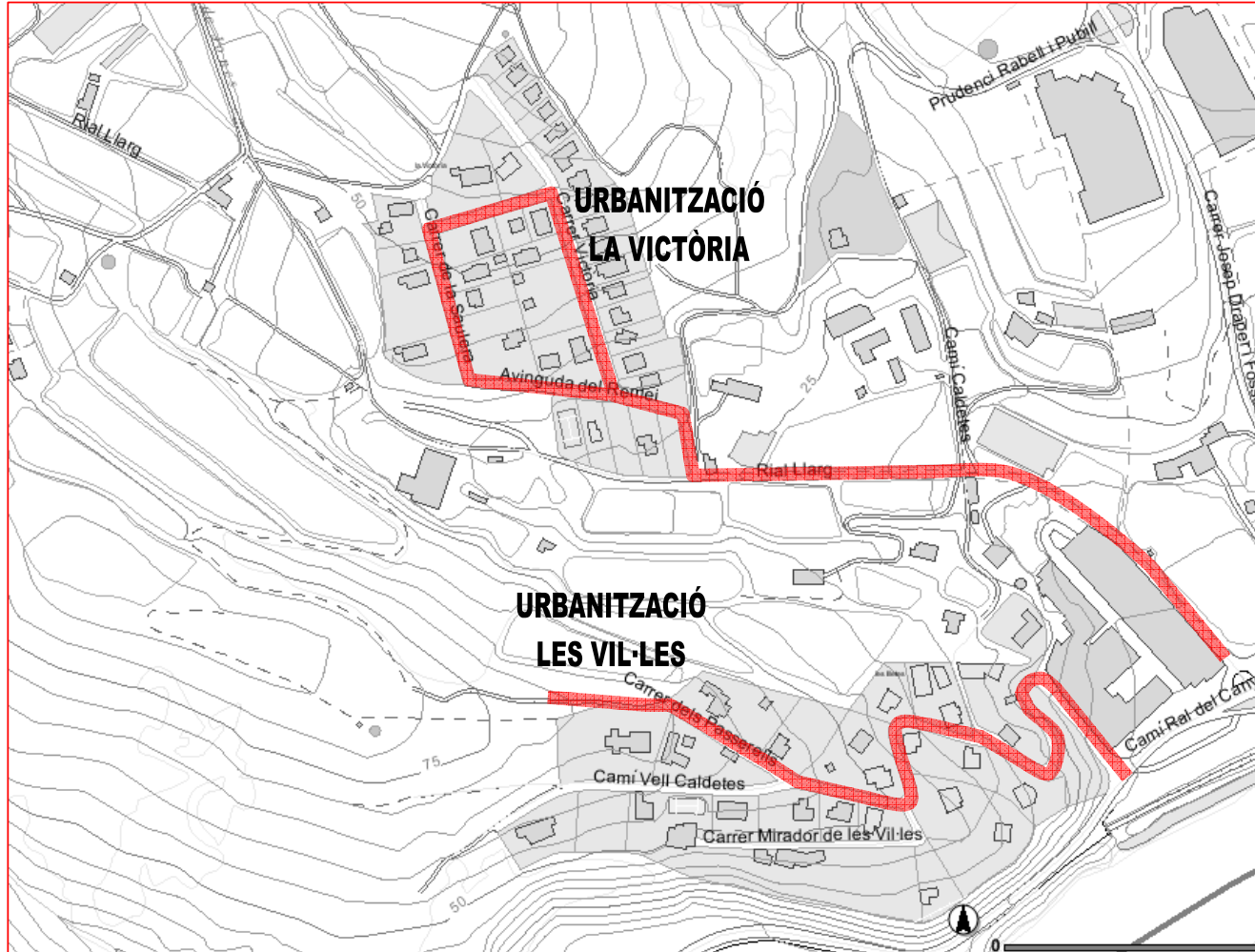
Para descargar una copia de este documento consulte la siguiente página web

Codi Segur de Validació 9245b67b3bb149e1a91035ae010ad7ff001

Uri de validació <https://tramits.arenysdemar.cat/absis/idi/arx/idiarxabsaweb/catala/asp/verificadorfirma.asp>

Metadades Origen: Origen administració Estat d'elaboració: Original





**CARRERS, ON EN CAS DE NEVADES,
S'HAURIA DE TIRAR SAL:**

- Rial Llarg
- Avinguda del Remei (accés a la Urbanització La Victòria)
- Carrer Victòria
- Carrer de la Sauleta
- Pujada a la Urbanització Les Vil·les (amb molt pendent, únic accés)
- Carrer dels Passerells

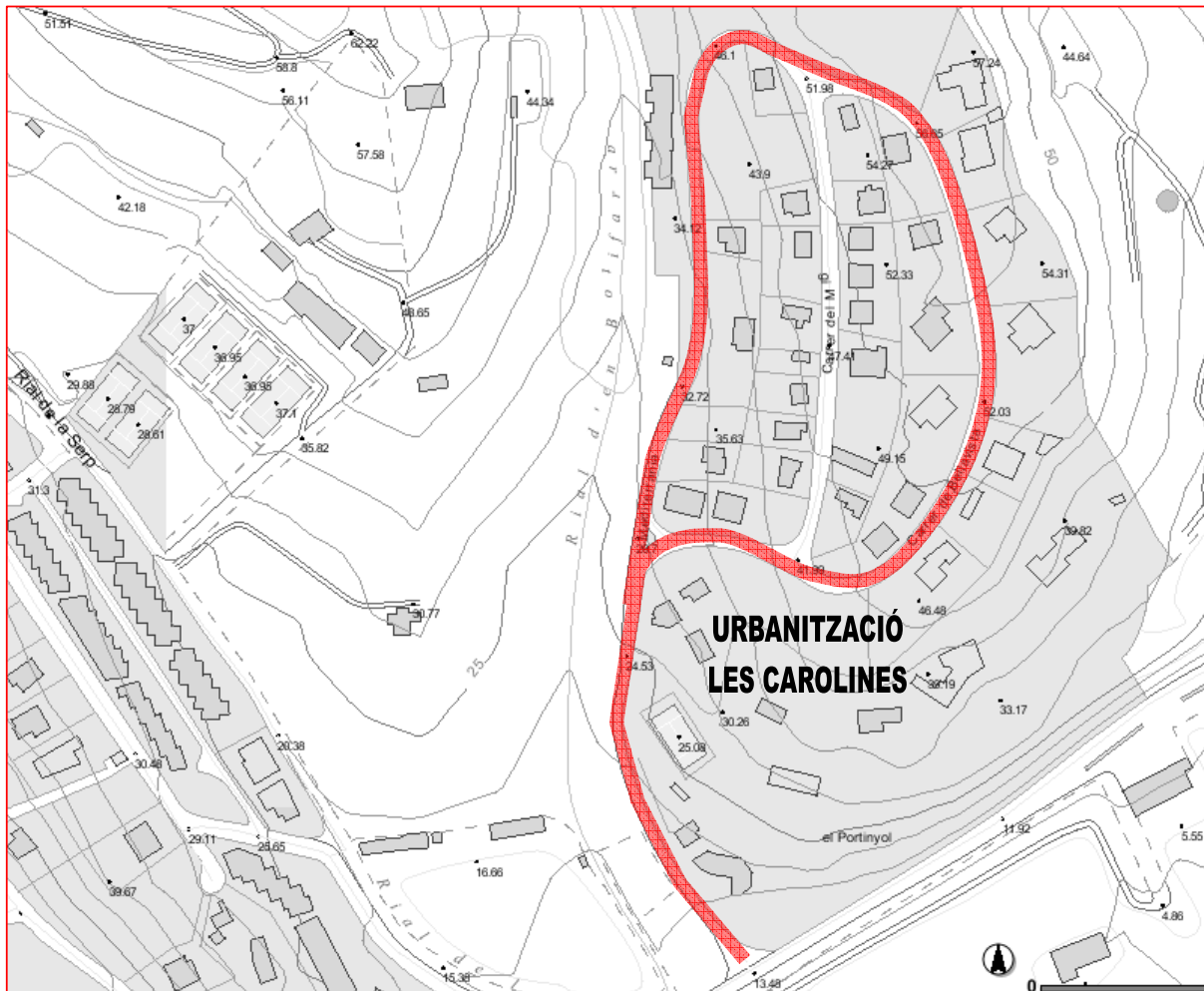
Para descargar una copia de este documento consulte la siguiente página web

Codi Segur de Validació 9245b67b3bb149e1a91035ae010ad7ff001

Uri de validació <https://tramits.arenysdemar.cat/absis/idi/arx/idiarxabsaweb/catala/asp/verificadorfirma.asp>

Metadades Origen: Origen administració Estat d'elaboració: Original





CARRERS, ON EN CAS DE NEVADES, S'HAURIA DE TIRAR SAL:


- Avinguda Mediterrani
- Carrer Bellavista amb un pendent pronunciat

Para descargar una copia de este documento consulte la siguiente página web

Codi Segur de Validació 9245b67b3bb149e1a91035ae010ad7ff001

Uri de validació <https://tramits.arenysdemar.cat/absis/idi/ax/idiarxabsaweb/catala/asp/verificadorfirma.asp>

Metadades Origen: Origen administració Estat d'elaboració: Original





**Diputació
Barcelona**

**Àrea d'Infraestructures
i Espais Naturals**

Gerència de Servels d'Habitatge, Urbanisme i Activitats

Comte d'Urgell, 187, 2a pl.

Edifici del Rellotge

08036 Barcelona

Tel. 934 022 890 · Fax 934 020 653

gs.hua@diba.cat · www.diba.cat/

Para descargar una copia de este documento consulte la siguiente página web

Codi Segur de Validació 9245b67b3bb149e1a91035ae010ad7ff001

Url de validació <https://tramits.arenysdemar.cat/absis/idi/arx/idiarxabsaweb/catala/asp/verificadorfirma.asp>

Metadades Origen: Origen administració Estat d'elaboració: Original

